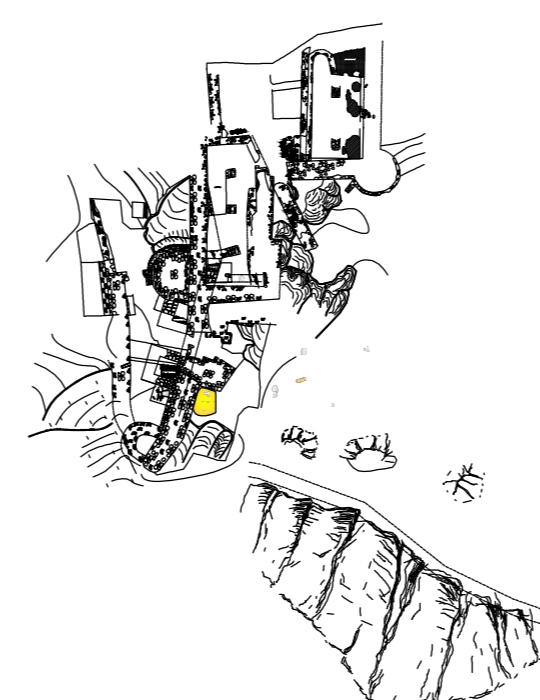
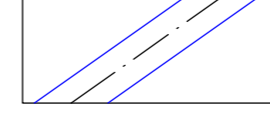
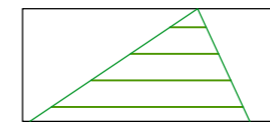
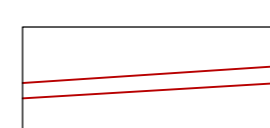


ЗОНА НА ИЗВЪРШЕНИТЕ АРХЕОЛОГ. РАЗКОПКИ:



ЛЕГЕНДА НА ОЗНАЧЕНИЯТА :

-  Проектен път за достъп
-  Територия на постоянно затревения слой
-  Съществуващ път за достъп до крепостта

изготвил служебно:

БАЛАНС НА ТЕРИТОРИЯТА			
ПИ	ПЛОЩ	УСТР. ЗОНА	ПРЕДНАЗНАЧЕНИЕ
63478.41.47	5004м2	ДРУГИ РЕКРЕАЦИИ	ЗА БЛАГОУСТРОЯВАНЕ И ОТДИХ
63478.41.36	6526м2	ДРУГИ РЕКРЕАЦИИ	ЗА ПАРКИНГ И ИНФОРМАЦИОННО ОБСЛУЖВАНЕ

Обект : ПРЕДЛОЖЕНИЕ ЗА ДОПУСКАНЕ НА ПУП-ПРЗ НА ПИ 63478.41.36, М-СТ "ГОЛЯМ КАМЪК/РУСКИН" ПО ККР НА ЗЕМЛИЩЕ С.РУСОКАСТРО ОБЩИНА КАМЕНО

**ПУП - ПЛАН ЗА РЕГУЛАЦИЯ**

ВЪЗЛОЖИТЕЛ	ОБЩИНА КАМЕНО		2
Част:Град.	Фаза:ПП	М 1:2000	3
		2020год.	