
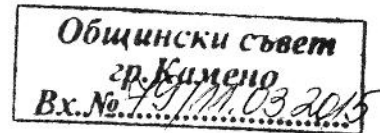


ДО
ОБЩИНСКИ СЪВЕТ
КАМЕНО



ДОКЛАДНА ЗАПИСКА

от
инж. Стефан Бонев Стефанов
Кмет на Община Камено



ОТНОСНО: Разрешение за предоставяне на проектираните в плана за земеразделяне полски пътища на ползвателите на съответните масиви.

УВАЖАЕМИ ГОСПОЖИ И ГОСПОДА ОБЩИНСКИ СЪВЕТНИЦИ

За землищата на гр. Камено, с. Кръстина, с. Винарско, с. Вратица, с. Желязово, с. Русокастро, с. Ливада, с. Тръстиково, с. Константиново, с. Полски извор и с. Черни връх земеделските стопани са сключили споразумения за създаване на масиви за ползване на земеделски земи по реда на чл. 37в от ЗСПЗЗ. С изменението на Закона за собствеността и ползването на земеделските земи в споразуменията вече ще могат да се включват и проектираните в плана за земеразделяне полски пътища, които попадат в масивите за ползване.

Проектираните в плана за земеразделяне **полски пътища**, включени в заповедта на областна дирекция "Земеделие" за разпределение на масивите в землищата могат да се предоставят на ползвателите на съответните масиви, сключили споразумение помежду си след решение на общинския съвет.

На основание чл. 37 в , ал. 4 и ал. 16 от Закона за собствеността и ползване на земеделските земи и чл.21, ал.1, т.8 от Закона за местното самоуправление и местната администрация, предлагам Общински съвет- Камено да вземе следните

РЕШЕНИЯ:

I. Общински съвет Камено разрешава да бъдат предоставени под наем имотите-полски пътища, попадащи в масивите за ползване на ползвателите, сключили споразумения за стопанската 2014- 2015 година за землищата на община Камено.

II. Наемната цена за ползване на полските пътища за стопанската 2014 – 2015 година е в размер на средното рентно плащане за съответното землище, разписано в Информация на ОС "З" Камено.

III. Ползвателят, на който са предоставени полските пътища осигурява достъп до имотите, декларирани и заявени за ползване в реални граници през следващата стопанска година.

Приложение:

1. Информация от ОС "З" Камено за средната стойност на рентните вноски.

инж. Стефан Бонев Стефанов
Кмет на Община Камено




Изготвил:
М. Иванова-Гл. специалист в отдел УОС

ИНФОРМАЦИЯ

За средната стойност на рентните вноски на земеделски земи, изчислени на база на повече от половината договори, вписани в Службата по вписвания и регистрирани в Общинските служби по земеделие, определени съгласно § 2е от ДР на ЗСПЗЗ по начин на трайно ползване на база предходната стопанска 2013/2014 година за територията на Община КАМЕНО

№ по ред	Землище	Средна рентна вноска за ниви/лв.дка	Средна рентна вноска за пасища,мери/лв.дка	Средна рентна вноска за ливади/лв.дка	Средна рентна вноска за овощни насаждения /лв.дка	Средна рентна вноска за лозя/лв.дка
1	Камено	30	6	10	20	20
2	Кръстина	22	6	няма	няма	няма
3	Винарско	20	6	няма	няма	няма
4	Вратица	18	6	няма	няма	няма
5	Трояново	30	6	няма	няма	няма
6	Полски извор	30	6	няма	няма	няма
7	Черни връх	24	6	няма	няма	няма
8	Константиново	21	6	7	няма	няма
9	Тръстиково	25	6	няма	няма	няма
10	Ливада	30	6	7	няма	няма
11	Русокастро	30	6	няма	няма	няма
12	Желязово	24	6	6	няма	няма

Изготвил: В.Калева



Началник ОС"З":
/В.Калева/