



Европейски съюз



ОПАК. Експерти в действие



Европейски социален фонд
Инвестиции в хората



ОБЩИНСКИ ПЛАН ЗА РАЗВИТИЕ НА ОБЩИНА КАМЕНО ЗА ПЕРИОДА

2014-2020



Българска Консултантска Организация, 2014г.

Този документ е създаден в рамките на проект „Подобряване на процесите на създаване и провеждане на политики в община Камено”, в изпълнение на Договор № 13-13-66/18.10.2013г., финансиран от Оперативна програма „Административен капацитет”, съфинансирана от Европейския съюз чрез Европейския социален фонд



Европейски съюз



ОПАК. Експерти в действие



Европейски социален фонд
Инвестиции в хората

Съдържание

I. ВЪВЕДЕНИЕ.....	6
II. ОБЩА ХАРАКТЕРИСТИКА НА ОБЩИНАТА.....	11
1. Местоположение, граници и място в административно-териториалната и регионална структура.....	11
2. Релеф.....	11
3. Климат.....	13
4. Води.....	16
5. Почви.....	16
6. Земеделски територии и горски фонд.....	16
7. Биологично разнообразие.....	17
8. Защитени територии.....	18
9. Културно наследство.....	20
III. СЪСТОЯНИЕ НА МЕСТНАТА ИКОНОМИКА.....	32
1. Обща характеристика на икономиката на община.....	32
2. Анализ на икономическото развитие по сектори.....	33
IV. РАЗВИТИЕ НА СОЦИАЛНАТА СФЕРА И ЧОВЕШКИ РЕСУРС.....	39
1. Демографска характеристика на населението.....	39
Структура на населението по местоживееене и общини в област Бургас, 2011 г.	40
Структура на населението по възраст и общини в област Бургас, 2011 г.	41
2. Заетост.....	48
3. Безработица.....	51
4. Здравеопазване.....	51
5. Образование.....	52
6. Култура и спорт.....	55
7. Социални дейности.....	56



Европейски съюз



ОПАК. Експерти в действие



Европейски социален фонд
Инвестиции в хората

V. ИНФРАСТРУКТУРНО РАЗВИТИЕ, СВЪРЗАНОСТ И ДОСТЪПНОСТ НА ТЕРИТОРИЯТА	57
1. Транспортна инфраструктура.....	57
2. Водоснабдителна мрежа за питейно-битово водоснабдяване и мрежи за отпадни води.....	60
3. Електроснабдяване	62
4. Газопроводи	62
5. Комуникационни мрежи, далекосъобщения и пощи.....	63
VI. СЕЛИЩНАТА МРЕЖА И МОДЕЛИ НА УСТРОЙСТВО НА ТЕРИТОРИЯТА	65
1. Териториално-урбанистична структура	65
2. Жилищна осигуреност	70
3. Стратегически насоки за териториално развитие	74
VII. ЕКОЛОГИЧНО СЪСТОЯНИЕ И РИСКОВЕ	80
1. Качество на атмосферния въздух.....	80
2. Води	81
3. Отделени отпадъци.....	82
4. Почви	85
5. Шум.....	85
VIII. АДМИНИСТРАТИВЕН КАПАЦИТЕТ	87
1. Структура на администрацията	87
2. Проекти по ОП „Административен капацитет“	89
3. Административно обслужване.....	89
IX. SWOT АНАЛИЗ	91
X. ВИЗИЯ, ЦЕЛИ И ПРИОРИТЕТИ ЗА РАЗВИТИЕ НА ОБЩИНА КАМЕНО ЗА ПЕРИОДА 2014-2020Г.....	94
1. Визия.....	94
2. Стратегически цели и приоритети	95
XI. ИНДИКАТИВНА ФИНАНСОВА ТАБЛИЦА, ОБОБЩАВАЩА НЕОБХОДИМИТЕ РЕСУРСИ ЗА РЕАЛИЗАЦИЯ НА ОБЩИНСКИЯ ПЛАН ЗА РАЗВИТИЕ НА ОБЩИНА КАМЕНО 2014-2020 Г.....	103



Европейски съюз



ОПАК. Експерти в действие



Европейски социален фонд
Инвестиции в хората

XII. ИНДИКАТОРИ ЗА НАБЛЮДЕНИЕ И ОЦЕНКА НА ОБЩИНСКИЯ ПЛАН ЗА РАЗВИТИЕ	107
XIII. НЕОБХОДИМИ ДЕЙСТВИЯ ПО НАБЛЮДЕНИЕТО, ОЦЕНКАТА И АКТУАЛИЗАЦИЯТА НА ПЛАНА.....	115
XIV. ОПИСАНИЕ НА НЕОБХОДИМИТЕ ДЕЙСТВИЯ ЗА ПРИЛАГАНЕ ПРИНЦИПА НА ПАРТНЬОРСТВО И ОСИГУРЯВАНЕ НА ИНФОРМАЦИЯ И ПУБЛИЧНОСТ	120
XV. РАЗРАБОТВАНЕ НА ПРОГРАМА ЗА РЕАЛИЗАЦИЯ НА ОБЩИНСКИЯ ПЛАН ЗА РАЗВИТИЕ, С КОЯТО СЕ КОНКРЕТИЗИРАТ ПРОЕКТИТЕ ЗА НЕГОВОТО ИЗПЪЛНЕНИЕ, СЪОТВЕТНИТЕ ФИНАНСОВИ РЕСУРСИ И ЗВЕНАТА ЗА ИЗПЪЛНЕНИЕ НА ПРОЕКТИТЕ.....	125
XVI. МЕРКИ ЗА ОГРАНИЧАВАНЕ ИЗМЕНЕНИЕТО НА КЛИМАТА И ЗА АДАПТАЦИЯТА КЪМ ВЕЧЕ НАСТЪПИЛИТЕ ПРОМЕНИ.....	145



Европейски съюз



ОПАК. Експерти в действие



Европейски социален фонд
Инвестиции в хората

СЪКРАЩЕНИЯ

АД – Акционерно дружество

АМ – Автомагистрала

АСП – Агенция за социално подпомагане

БВП – Брутен вътрешен продукт

БДС – Брутна добавена стойност

В и К – Водоснабдяване и канализация

ГИС – Географски информационни системи

ГПСОВ – Градска пречиствателна станция за отпадни води

ГТ – Горски територии

ДВ – Държавен вестник

ЕАД – Еднолично акционерно дружество

ЕО – Европейска общност

ЕООД – Еднолично дружество с ограничена отговорност

ЕС – Европейски съюз

ЕТ – Едноличен търговец

ЕТК – Европейски транспортен коридор

ЗАТУРБ – Закон за административно-териториално устройство на Република България

ЗКН – Закон за културното наследство

МЗГ – Министерство на земеделието и горите

МЗХ – Министерство на земеделието и храните

МОМН – Министерство на образованието, младежта и науката

МОСВ – Министерство на околната среда и водите

МСП – Малки и средни предприятия

НАТУРА - Европейска екологична мрежа

НИНКН - Национален институт за недвижимо културно наследство

НИРД - Научноизследователска и развойна дейност

НКПР – Национална концепция за пространствено развитие

НП – Национален парк

НПО – Неправителствена организация

НСИ – Национален статистически институт

Този документ е създаден в рамките на проект „Подобряване на процесите на създаване и провеждане на политики в община Камено”, в изпълнение на Договор № 13-13-66/18.10.2013г., финансиран от Оперативна програма „Административен капацитет”, съфинансирана от Европейския съюз чрез Европейския социален фонд



Европейски съюз



ОПАК. Експерти в действие



Европейски социален фонд
Инвестиции в хората

I. ВЪВЕДЕНИЕ

Общинският план за развитие на община Камено за периода 2014 -2020 г. е документ за стратегическо планиране на устойчиво интегрирано развитие на територията на общината, който се разработва в съответствие с предвижданията на Областната стратегия за развитие на област Бургас за периода 2014 -2020 г.

Общинският план за развитие определя средносрочните цели и приоритети за развитие, като се отчитат специфичните характеристики и потенциалът на общината, от една страна, и стратегическите насоки за разработване на целите и приоритетите на общинските планове за развитие, съдържащи се в съответната областна стратегия за развитие за периода до 2020 г., от друга страна.

Използваният подход, методите и принципите при разработването на общинския план за развитие /ОПР/ гарантират, че стратегическият документ е в съответствие с нормативните изисквания в областта на регионалното развитие, както и с определените национални и регионални цели и приоритети на развитието в България. Освен това планът е съобразен със специфичните условия, ред и изисквания за прилагане на нормативните документи, свързани с местното самоуправление, териториалното устройство, опазването на околната среда, кадастъра и имотния регистър за територията на общината.

Общинският план за развитие на община Камено като стратегически документ обвързва сравнителните предимства и потенциал за развитие на местно ниво с ясно дефинирана визия, цели и приоритети за постигане на стратегически цели, свързани общо от стремежа към по-висок жизнен стандарт на хората в общината и устойчиво развитие.

Съответствието на общинския план за развитие с изискванията, залегнали в стратегическите насоки и законодателството на ЕС в областта на регионалната политика, се отнася до това, в каква степен плановият документ, разработен и прилаган на местно ниво, отразява общия европейски контекст на политиката за балансирано и устойчиво развитие на регионите и местните общности в ЕС. Най-общо



Европейски съюз



ОПАК. Експерти в действие



Европейски социален фонд
Инвестиции в хората

стратегическите цели на тази политика са насочени към намаляване на икономическите, социалните и териториалните неравновесия и подобряване на жизнения стандарт. Освен по отношение хармонизацията на целите и приоритетите в контекста на регионалната политика на ЕС, съответствие е необходимо да се търси и по отношение на методите за управление, наблюдение и оценка в процеса на разработване и изпълнение на общинския план за развитие. Така например, биха могли да се използват утвърдените в европейската практика инструменти за определяне на физически и финансови индикатори за отчитане на постигнатите резултати и въздействие от прилагането на мерките и проектите в рамките на общинския план за развитие. Формите за предоставяне на информация и публичност, относно приемането и изпълнението на плана, както и за работа с партньорите в областта на интегрираното устойчиво местно развитие, също така биха могли да се използват ефективно.

Законодателната рамка въвежда задължителното изискване за съгласуваността на основните стратегически документи на европейско, национално и областно ниво.

Стратегия Европа 2020

„Европа 2020“ е десетгодишната стратегия за растеж на ЕС. Нейната цел не се ограничава с преодоляването на кризата, която продължава да засяга много от нашите икономики. Целта на стратегията е да се отстранят недостатъците на нашия модел на растеж и да се създадат условия за различен тип растеж – по-интелигентен, по-устойчив и по-приобщаващ.

Определени са пет основни цели, които ЕС трябва да постигне преди края на десетилетието. Те са в сферата на заетостта; образованието; научните изследвания и иновациите; социалното приобщаване и намаляването на бедността и климата / енергетиката.

Стратегията включва седем водещи инициативи, предоставящи рамка, чрез която ЕС и националните власти взаимно поддържат усилията си в области, подкрепящи приоритетите на „Европа 2020“ – като иновации, цифрова икономика, заетост, младеж, промишлена политика, бедност и ефективно използване на ресурсите.

„Европа 2020“ ще има успех само ако бъдат положени решителни и целенасочени усилия както на равнище ЕС, така и на национално равнище. На равнище



Европейски съюз



ОПАК. Експерти в действие



Европейски социален фонд
Инвестиции в хората

ЕС се вземат важни решения за завършване на изграждането на единния пазар на услуги, енергия и цифрови продукти и за инвестиции в основни трансгранични връзки. На национално равнище трябва да бъдат премахнати много препятствия пред конкуренцията и създаването на работни места. Тези усилия ще имат желаното въздействие върху растежа и работните места само, ако са съвместни и координирани.

Българското правителство предвижда увеличение на заетостта на населението между 20 и 64 години от 63 % през 2012 г. (според данни на Евростат) до 76 %. Екологичните цели на националното ни развитие са намаляване на емисиите на парникови газове с 20 % спрямо 1990, 16% относителен дял на енергията от възобновяеми източници от крайното брутно енергийно потребление, подобряване на енергийната ефективност с 25 % и намаляване на енергийната интензивност на БВП с 50 % до 2020 г. В социалната сфера, преждевременно напусналите училище трябва да бъдат снижени до 11 %, докато дела на лицата с висше образование на възраст между 30 и 34 години следва да стане 36 %.

Националната програма за развитие: България 2020

Националната програма за развитие: България 2020 (НПР БГ2020) е водещият стратегически и програмен документ, който конкретизира целите на политиките за развитие на страната до 2020 г. Визията, целите и приоритетите на НПР БГ2020 са дефинирани на базата на изготвен за целта социално-икономически анализ, както и на получените становища в рамките на публичните дискусии на всеки един етап от изработването на документа. Формулираните цели на правителствените политики ще осигурят постигането на ускорен икономически растеж и повишаване на жизнения стандарт на българските граждани в средносрочен и дългосрочен план.

НПР БГ2020 е документ за националните решения за растеж. Той е в съответствие с ангажиментите на България на европейско и международно ниво, но възплащава стремежа на държавата за избор на национален път за напредък.

НПР БГ2020 проследява актуалното състояние на факторите за икономическо развитие и се стреми към равностойно разглеждане, но и приоритетно фокусиране на някои от тях. Идентифицирани са следните основни фактори – човешки капитал, заетост, физически капитал, инфраструктура, технологии и информационни системи.

Този документ е създаден в рамките на проект „Подобряване на процесите на създаване и провеждане на политики в община Камено”, в изпълнение на Договор № 13-13-66/18.10.2013г., финансиран от Оперативна програма „Административен капацитет”, съфинансирана от Европейския съюз чрез Европейския социален фонд



Европейски съюз



ОПАК. Експерти в действие



Европейски социален фонд
Инвестиции в хората

На основата на проведените социално-икономически анализи и финансови прогнози, НПР БГ2020 мотивира своите визия, три стратегически цели и осем приоритета. Предложенията поставят акцент върху развитието на образованието и здравеопазването, достигане до по-високи равнища на заетостта, инфраструктурни подобрения, приложение на иновативни подходи в икономиката, възстановяване на аграрния сектор.

Национална стратегия за регионално развитие

Националната стратегия за регионално развитие (НСРР) е основният документ, който определя стратегическата рамка на държавната политика за постигане на балансирано и устойчиво развитие на районите на страната и за преодоляване на вътрешнорегионалните и междурегионалните различия/неравенства в контекста на общоевропейската политика за сближаване и постигане на интелигентен, устойчив и приобщаващ растеж.

НСРР определя дългосрочните цели и приоритети на политиката за регионално развитие, която има интегрален характер, дава възможност за координация на секторните политики на територията и съдейства за тяхното синхронизиране.

НСРР играе важна роля за постигане на съответствие и взаимно допълване между целите и приоритетите на политиката за регионално развитие и секторните политики и стратегии, които спомагат за балансирано развитие на районите.

Национална концепция за пространствено развитие

Националната концепция за пространствено развитие (НКПР) е средносрочен стратегически документ, който дава насоките за устройство, управление и опазване на националната територия и акватория и създава предпоставки за пространствено ориентиране и координиране на секторните политики. Заедно с Националната стратегия за регионално развитие 2012 – 2022 г. тя е основен документ в най-новото ни законодателство и дългоочакван инструмент за интегрирано планиране и устойчиво пространствено, икономическо и социално развитие.

НКПР изтъква важността на успешната териториална интеграция на страната ни в европейското пространство чрез развитието на български транспортни, екологични и културни оси и свързването им с международни коридори. Акцент се поставя върху *Този документ е създаден в рамките на проект „Подобряване на процесите на създаване и провеждане на политики в община Камено”, в изпълнение на Договор № 13-13-66/18.10.2013г., финансиран от Оперативна програма „Административен капацитет”, съфинансирана от Европейския съюз чрез Европейския социален фонд*



Европейски съюз



ОПАК. Експерти в действие



Европейски социален фонд
Инвестиции в хората

постигането и поддържането на умерено полицентричната мрежа от градове, предпоставка за по-балансирано териториално развитие и съживяване на селските и периферните райони.

Областна стратегия за развитие на област Бургас

Общинският план е в пряка йерархична зависимост от Областната стратегия за развитие. Областна стратегия за развитие (ОСР) на област Бургас за периода 2014-2020 г. е средносрочен документ за стратегическо планиране на регионалното развитие, с който се определят целите и приоритетите за устойчиво интегрирано регионално развитие, като се отчитат специфичните характеристики и потенциала на областта. Формулирани са и необходимите нови цели и приоритети в синхрон с националните действия по приложението на стратегия „Европа 2020“. Неразделна част от ОСР е и индикативният разчет на необходимите финансови средства за реализиране на ОСР, изпълняващ ролята на финансова рамка за Общинския план за развитие на община Камено.

При разработването на ОПР на община Камено за периода 2014-2020 г. бяха съобразени и следните насоки и изисквания:

- Съответствие на плана с принципите и правилата за прилагане на структурните инструменти в областта на регионалната политика на ЕС;
- Координация и съгласуваност с европейските, националните и местните политики за конкуренция, опазване и подобряване на околната среда и равните възможности;
- Осигуряване на информация и публичност на процесите на планиране и програмиране, финансиране, изпълнение, наблюдение и оценка в областта на интегрираното регионално и местно развитие;
- Методологическите работни документи на ЕК за използване на индикатори и извършване на оценки;
- Спазването на принципа на съфинансиране и допълняемост на местните собствени финансови ресурси за развитие със средства от държавния бюджет, фондовете на ЕС и други публични и частни източници.



Европейски съюз



ОПАК. Експерти в действие



Европейски социален фонд
Инвестиции в хората

II. ОБЩА ХАРАКТЕРИСТИКА НА ОБЩИНАТА

1. Местоположение, граници и място в административно-териториалната и регионална структура

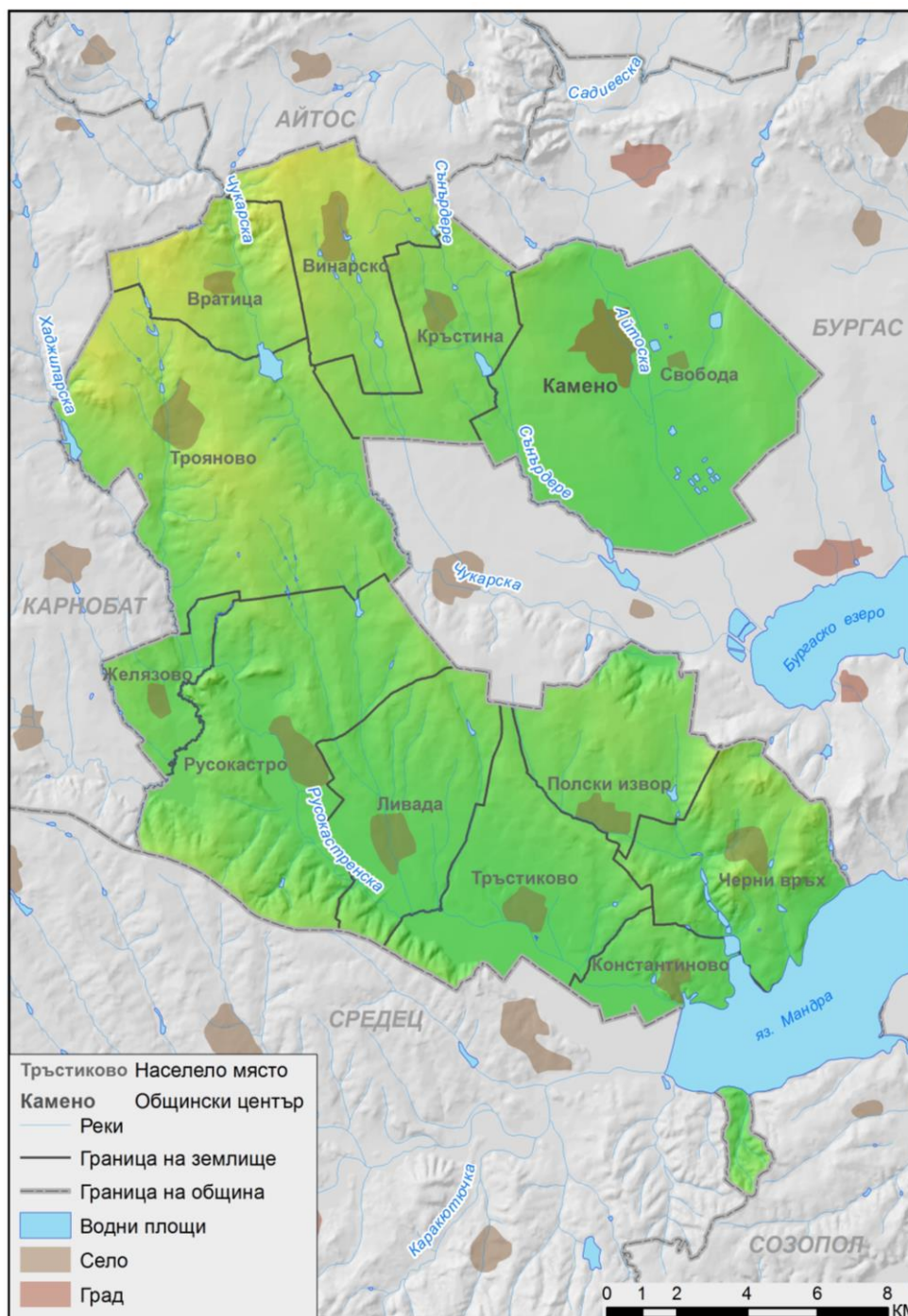
Община Камено е разположена в югоизточната част на България. На север тя граничи с община Айтос, на изток с община Бургас, на запад с община Карнобат и на юг с община Средец. В административно-териториално отношение общината е част от Бургаска област и Югоизточния район за планиране. Последният включва областите Бургас, Сливен и Ямбол. Област Бургас е най-голямата по територия област в страната – 7 748,1 км². Тя включва 13 общини с население от 409 018 души или 5,56 % от населението на страната. В границите на общината попадат 13 населени места, от които един град – Камено (административен център) и 12 села. Общинският център град Камено отстои на 24 км. северозападно от областния център Бургас. Площта на Община Камено възлиза на 354,9 км² или 4,58 % от територията на Община Бургас.

Община Камено има добро географско разположение спрямо транспортно-комуникационната система на страната. Близостта на общината до областния център е от стратегическо значение, като ѝ осигурява предимство пред голяма част от общините в България по отношение на транспортните ѝ връзки. През територията на общината преминават връзки към южната и северната част на страната, транспортни коридори с направление изток и запад, като също така предстои доизграждането на ОЕТК №8. Смята се, че функционирането на този транспортен коридор ще окаже благоприятно влияние върху процесите на регионалното развитие. През територията на Община Камено преминава и главна ж. п. линия.

2. Релеф

За разлика от релефа на областта, който е предимно равнинен, низинен и нископланински, релефът на Община Камено в преобладаващата си част е равнинен, на места хълмист, прорязан от долините на реките Русокастренска, Айтоска и Чакърлийска. Средната надморската височина на общината е от 20 до 45 м. Съществува слабо изразен наклон от град Камено към морския бряг. На север разглежданата територия достига първите възвишения от южната страна на Стара планина. Там

надморската височина достига 300 м и нагоре. Поради тази причина съществува разлика в надморската височина в селищата на територията на общината. Така например, докато в селата Кръстина и Винарско тя достига съответно 100 м и 200 м, то в град Камено тя е едва 40 м. В района на селата Винарско и Черни връх има скалисти и гористи участъци.



Фигура 1. Природо-географско положение.



Европейски съюз



ОПАК. Експерти в действие



Европейски социален фонд
Инвестиции в хората

Община Камено е бедна на *полезни изкопаеми*. Единствените минерални ресурси, налични на нейната територия са инертни материали. До село Константоново съществуват три кариери за пясък, а в село Черни връх има кариера за чакъл и фракции. Няма данни за проучвания по отношение на залежи на други подземни богатства (глина, мед, желязо и други).

3. Климат

Община Камено, като част от територията на Бургаската низина, попада в черноморската климатична подобласт в системата на континентално-средиземноморската климатична област. Характерно за района е мекото и продължително лято, с малко количество на валежите. На територията на общината се наблюдават следните специфични климатични условия: студена и влажна пролет; сухо и горещо лято; особено продължителна мека и топла есен, благоприятстваща зреенето на зеленчуци и винени сортове грозде.

Климатичен район на Бургаската низина - Специфичните географски условия и близостта до Черно море са основните фактори, определящи характера на климата на територията. Средните годишни температури тук са по-високи от тези за страната, като за района на Община Камено те възлизат на 12,9°C. Средната януарска температура в общината е 2,7°C. Относително високите температури през студеното полугодие благоприятстват развитието на някои селскостопански култури.

Средните месечни температури през зимния сезон са положителни, като в резултат на силни застудявания абсолютните минимални температури могат да достигнат и до – 19 и – 22°C. Средната покривка е с малка дебелина и има неустойчив характер. За разлика от останалата част от страната тук снежната покривка се образува по-късно (около 10-12 декември) и изчезва по-рано (20-28 февруари).

Валежните количества в района са недостатъчни. Годишната сума на валежите в общината възлиза на 651 мм (682 мм средно за страната). Годишното разпределение на валежите е неравномерно, като най-много валежи падат през късната есен. Най-сух е месец август, като условия за засушавания има през пролетта и лятото.



Европейски съюз



ОПАК. Експерти в действие



Европейски социален фонд
Инвестиции в хората

Преобладават ветровете от изток, следвани от тези от запад. Липсата на високи оградни планини, близостта на морето, както и слабата залесеност в общината са предпоставка за наличието на ветрове с висока скорост.

Странджански климатичен район – В него попадат централните и южни части на Община Камено. Именно през тази област преминават голяма част от средиземноморските циклони, като в нея свободно нахлуват и студени североизточно ветрове. Препятствие за ветровете от югозапад се явява Странджа планина.

Зимата в района е топла, като през нея падат чести и обилни валежи. Средната януарска температура е около минус 1-2°C. При по-сериозни застудявания тя пада до минус 12-14°C или дори до минус 21-22°C.

Лятото не е така горещо, а освен това е и доста сухо. Средните юлски температури са около 21-22°C. Абсолютните максимални температури могат да достигнат и до 34-36°C, понякога и до 40-41°C, в резултат на големи горещини. Високите температури са предпоставка за по-интензивна вертикално въздушна циркулация, която води до разсейване на вредностите.

Пролетта в областта е по-студена от есента. Около средата на март настъпва периодът с температури над 5°C и продължава до края на месец ноември. Периодът с температури над 10°C е от средата на април до края на октомври. Той има температурна сума около 3500°C, като за сравнение тази сума за крайбрежието е 4000°C.

Средният годишен валеж е около 650-800 мм в северните части до 800-900 мм – в южните. С около 10-12% зимните валежи са повече в сравнение с тези през летния период.

В резултат на посочените характеристики на двете климатични области, могат да се посочат следните особености на климата на Община Камено:

- *Температурен режим* – Средната годишна температура в общината е около 11-12°C. Зимата е сравнително мека, но липсата на ефикасна защита срещу нахлуванията на студени северни ветрове понякога е причина за резките застудявания в района. Средната януарска температура е около минус 1-2°C. В резултат на застудявания температурите могат да достигнат стойности от минус 12-14°C. Лятото е слънчево и не

Този документ е създаден в рамките на проект „Подобряване на процесите на създаване и провеждане на политики в община Камено”, в изпълнение на Договор № 13-13-66/18.10.2013г., финансиран от Оперативна програма „Административен капацитет”, съфинансирана от Европейския съюз чрез Европейския социален фонд

много горещо, поради близостта до Черно море. Средната юлска температура е 22-23°C. При наличието на горещини температурите могат да достигнат до 34-36°C, а в най-западните и по-ниски части на общината и по-високи. В сравнение с вътрешността на страната, тук пролетта е по-хладна, а есента по-топла. Стойностите на средната априлска температура са около 9,5-10,5°C, а на средната октомврийска – 13-14°C. Тези стойности са с около 0,5 до 1°C по-ниски в най-южните части на общината.

- *Валежи* – Годишната сума на валежите на територията на Община Камено е в интервала от 650 мм (в ниските части) до 800 мм (във високите части). Най-много валежи падат през зимния период – средно около 170-230 мм, при наличието на 18 до 24 валежни дни. През лятото има между 11 и 13 валежни дни, със средна валежна сума 140-150 мм. Валежите падат предимно в началото на летния сезон. В края на лятото настъпва засушаване, като през месец август не падат повече от 25 мм валеж. През пролетта валежите падат предимно през месеците март и май. Най-много валежи през есента пък падат през ноември. Като цяло през есента падат повече валежи отколкото през пролетта. По отношение на снежната покривка следва да се отбележи, че на територията на общината тя е тънка и сравнително неустойчива. Нейната височина е около 10 см, като в района на най-южните и крайгранични части достига до 20-25 см. През последните години се забелязва скъсяване на периода със снежна покривка и редуване на интервали без и със снежна покривка през студените месеци.

- *Влажност на въздуха* – В района на Община Камено средната годишна абсолютна влажност на въздуха е 11,2 мб. Стойностите на показателя през отделни месеци от годината са както следва: 6,0 мб - януари; 9,0 мб - април; 17,2 мб – юли и 11,6 мб – октомври. Средната влажност на въздуха в проценти е: 83% - януари; 71% - април; 62% - юли и 77% - октомври и 75% средногодишна.

- *Ветрове* - Преобладаващите ветрове в района са северните и североизточните. Те са характерни за студеното полугодие и са отговорни за преноса на студени въздушни маси. През пролетта и лятото преобладават ветровете от изток, а през есента – от юг. Студените северни ветрове създават условия за образуването на поледици.



Европейски съюз



ОПАК. Експерти в действие



Европейски социален фонд
Инвестиции в хората

4. Води

Общата дължина на речната мрежа е 45 км, като през град Камено протича Айтоска река. Освен нея през територията на общината минават реките Русокастренска и Чекърлийка. На територията на Община Камено съществуват 27 микроязовира и водоема. Площта на водните течения и водните площи са 19277 дка. Като цяло водните речни и подпочвените ресурси на територията на общината са ограничени, с локално значение.

5. Почви

Почвените ресурси на територията на Община Камено са представени предимно от излужени чернозем-смолници и в по-малка степен - от алувиално-ливадни и песъчливо-глинести. Тези почви са подходящи за отглеждането на всички видове селскостопански култури, като приоритетно е зърнопроизводството.

6. Земеделски територии и горски фонд

Земеделските територии в района на Община Камено са в размер на 281 031 дка селскостопански фонд. От тях: обработваеми ниви – 237 355 дка; лозя – 6 206 дка; овощни градини – 4 796 дка; ливади – 2 878 дка; пасища и мери – 20 699 дка; изоставени (необработваеми) ниви – 5 570 дка; други терени – 3 527 дка.

Основните отглеждани култури на територията на общината са: пшеница, ечемик, кориандър, слънчоглед, зеленчуци и други. Отглеждат се също лозя и овощни насаждения.

Горският фонд на общината е малък, под 10 % от общата ѝ територия. Общата площ, заета от горски масиви възлиза на 16 214 дка. В землището на село Русокастро се намира най-голямата по площ в общината горска територия (6 367 дка). В землищата на селата Винарско, Желязово и Кръстина пък не попадат горски райони.

Сред горските масиви в Община Камено преобладават листопадните широколистните гори – смесени и чисти гори от цер, благун, космат дъб и келяв габър. Освен тях се срещат и смесени насаждения от бряст, ясен, обикновен габър, клен и



Европейски съюз



ОПАК. Експерти в действие



Европейски социален фонд
Инвестиции в хората

заедно с тях топола и върба. Като цяло площите, заети с дървесна растителност значително са намалели.

Към момента териториите с предназначение ДГФ на територията на Община Камено се стопанисват от ДГС „Бургас”.

7. Биологично разнообразие

7.1 Растителни видове

В състава на растителната покривка на територията на Община Камено са застъпени предимно висшите растения. Като част от Бургаската низина (включена в Долната лесорастителна зона, в Преходно-средиземноморския район) в района на Община Камено се срещат представители на горската растителност в лицето на келяв габър, акация, топола, джанка, глог, дрян, шипка. Освен тях се среща и декоративна дървесно-храстова растителност. На територията на общината се среща също така ксеротермална и мезотермална тревна растителност, характерна в райони покрай полските пътища, по синурите между блоковете и по скалистите хълмове. Тя е представена от синя жлъчка, едногодишно безсмъртниче, рехава метличина, слънчева метличина, мъртва коприва, полска пламида, черна садина, луковична ливадина, ливадна детелина, пълзяща детелина, киселец, полски мак, овча власатка, пасищен райграс, кукувиче грозде, миризлива теменуга, обикновено глухарче, обикновена мащерка и много други.

7.2 Животински видове

Изследваната територия се характеризира с богата и разнообразна фауна, имаща подчертано средиземноморско и малоазиатско влияние. Територията на Община Камено попада в Крайчерноморския зоогеографски район (според зоогеографското райониране на България). Разпространението на животински видове в района на общината е свързано и с особеностите на релефа. Като цяло тук присъстват понтийски видове (характерни за Черноморското крайбрежие) и средиземноморски видове (преобладаващи за тази част от страната). Животинските видове, срещащи се на територията на общината са основно бозайници – сред тях чакал, лисица, сърна, язовец, пор, заек, белогръд таралеж, белозъбка, невестулка и безгръбначни животни –

Този документ е създаден в рамките на проект „Подобряване на процесите на създаване и провеждане на политики в община Камено”, в изпълнение на Договор № 13-13-66/18.10.2013г., финансиран от Оперативна програма „Административен капацитет”, съфинансирана от Европейския съюз чрез Европейския социален фонд



Европейски съюз



ОПАК. Експерти в действие



Европейски социален фонд
Инвестиции в хората

бръмбари, охлюви, паякообразни и други. Изключително голямо и разнообразно е богатството от птици – сокол, яребица, ястреб, пьдпъдък, горски бекас, гургулица, сови (защитен вид), гълъб глухар и други. По време на пролетния и зимния прелет в района на общината (влажните зони) стационарират различни видове дивеч – основно диви патици, бекаси и по-рядко гъски. Във водоемите се срещат шаран, скобар, каракуда и други.

8. Защитени територии

На територията на Община Камено (в землището на град Камено) се намира защитената местност „Корията”, обявена със Заповед №РД-420/14.11.1995 г. на МОСВ. Площта ѝ възлиза на 24 200 ха и се намира по поречието на река Айтоска, на около 1 км югоизточно от град Камено. Защитената местност има за цел опазване на гората от полски бряст.

Част от територията на Община Камено попада и в едно от общо 114-те орнитологично важни места в страната – „Комплекс Мандра - Пода”. Комплексът представлява влажна зона, имаща важно орнитологично значение и включваща защитените местности - „Пода” (100,7 ха), „Узунгерен” (211,1236 ха) и „Устието на река Изворска” (151 ха). Общата площ на комплексът в 5987,96 ха, като тя включва и язовир Мандра с околните му влажни зони. През 1998 г. той е определен за КОРИНЕ място, заради европейското му значение за опазване на застрашени и редки видове птици.

Мандра-Пода се явява част от Бургаския езерен комплекс. Последният е един от трите най-важни комплекси от влажни зони с водолюбивы птици по българското черноморско крайбрежие. Общо 245 вида птици са установени на територията на „Комплекс Мандра - Пода”, от тях 74 са включени в Червената книга на България, а 109 са от европейско природозащитно значение. Освен тях 12 вида са определени като световно застрашени.



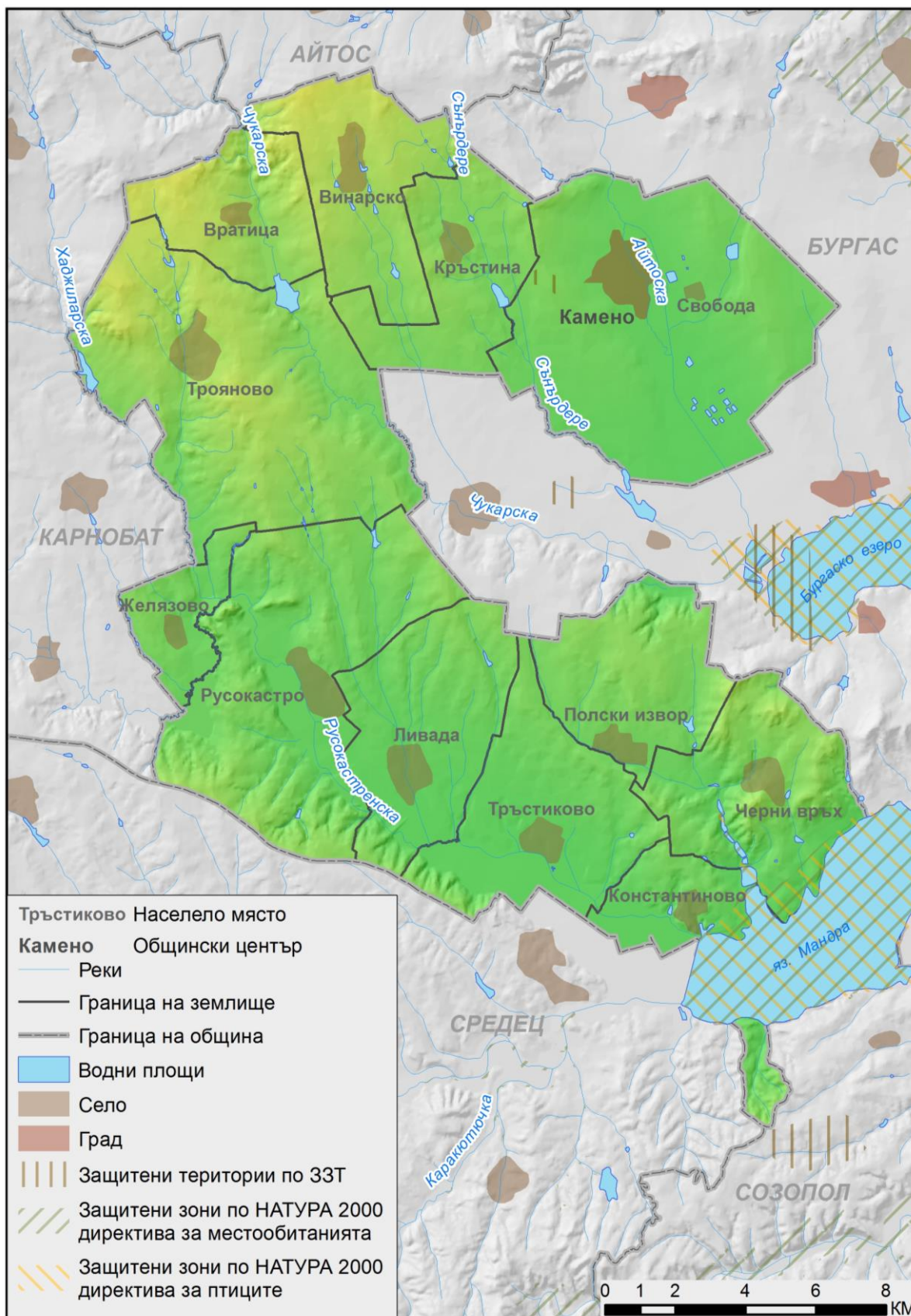
Европейски съюз



ОПАК. Експерти в действие



Европейски социален фонд
Инвестиции в хората



Фигура 2. Пространствено разпределение на защитените територии.

Този документ е създаден в рамките на проект „Подобряване на процесите на създаване и провеждане на политики в община Камено“, в изпълнение на Договор № 13-13-66/18.10.2013г., финансиран от Оперативна програма „Административен капацитет“, съфинансирана от Европейския съюз чрез Европейския социален фонд



Европейски съюз



ОПАК. Експерти в действие



Европейски социален фонд
Инвестиции в хората

9. Културно наследство

Географските характеристики и пространственото развитие на селищната структура в Община Камено, разположена в Бургаската низина, както и по долините на реките /р. Айтоска, р. Русокастренска, р. Чекърлийска и др./, са предпоставка за заселване на различни цивилизации по територията ѝ още от Древността. Културното наследство е резултат от напластяване на отминали цивилизации и епохи, които носят специфична памет и идентичност на мястото.

Националната концепция за пространствено развитие на Република България представя културните коридори и прави оценка за степента на значимост на културното напластяване, като община Камено е представена с ниска степен – наличие на един слабо изразен културен пласт.

Последните политики на ЕС са ориентирани към **управление и свързване на екологичните, ландшафтни и културни ценности** на регионите и реализиране на местния потенциал за развитие на общините и регионите.

В този смисъл пространственото и социално-икономическо развитие на територията ще бъде ориентирано към културното наследство в общината и природните и културни ландшафти, които изразяват регионална специфика. Това са факторите, които имат водеща роля в устройството на територията и регионалното развитие.

Този подход в пространственото развитие е отправна точка и при пространствените политики, свързани с материалното и нематериалното културно наследство на България, които се залагат в НСРР и НКПР и са в пряка връзка с качеството на живот. Отчита се и промененото отношение към културните ценности и разширяване на пространствения обхват на културното наследство – от единичната ценност до ансамбъл с неговото обкръжение и цялостната градска и/или природна среда, в която е ситуиран, от интериора на сградата и нейната конструкция до характерния пейзаж, от културните коридори/маршрути до подводните културни ценности.

Основните насоки в опазването на културните ценности в цялото им времево и видово многообразие са свързани със съхраняване на техните уникални характеристики



Европейски съюз



ОПАК. Експерти в действие



Европейски социален фонд
Инвестиции в хората

чрез консервация и активно опазване, публична загриженост и адаптация в най-широк смисъл, както и запазване и развиване на духа на мястото /genius loci/ и на пространствената идентичност и развитие на потенциала им за стимулиране на икономическия растеж.

Взаимодействието на природата и човека е формирало многобройни **културни пейзажи** в общината. Културното наследство обхваща нематериалното и материалното недвижимо и движимо наследство като съвкупност от културни ценности, които носят историческа памет и национална идентичност. На територията на общината са налични културни ценности - материални и нематериални свидетелства за човешко присъствие и дейност, които са с висока научна и културна стойност за индивида, общността и обществото в региона. Културното наследство в община Камено е представено от археологически, художествени и архитектурно-строителни, както и от природните ценности, народните традиции и културните обичаи.

В пространственото развитие на община Камено, историко - географското развитие е в основата на формирането на зелена културна ос в териториалната структура на общината по протежението на граничен вал „Еркесия“. Тя дава възможност за изграждане на сътрудничество със съседните общини и формиране на зони за туризъм и рекреация, които в съчетание с народните традиции и културните обичаи на местната общност изграждат атрактивна културна среда.

В териториалния обхват на Община Камено преминава най-голямото и най-известното защитено землено укрепление на юг от река Дунав, в ареала на обширната територия на България през VIII – X век. Част е от системата от укрепени валове, изградени във всички гранични и буферни зони на българската държава. Валът е добре известен на повечето хронисти през средните векове, защото е действителна охраняема граница на България с Източната Римска империя /Византия/. Освен военноотбранителната си функция, “Еркесията” е и добре уредена митническа граница, през която се осъществявали търговските и културните връзки с Византия чак до XIV век.

Днес то свързва по неповторим начин Черноморското крайбрежие с долината на р. Марица и така обединява забележителните български общини – Бургас, Камено,



Европейски съюз



ОПАК. Експерти в действие



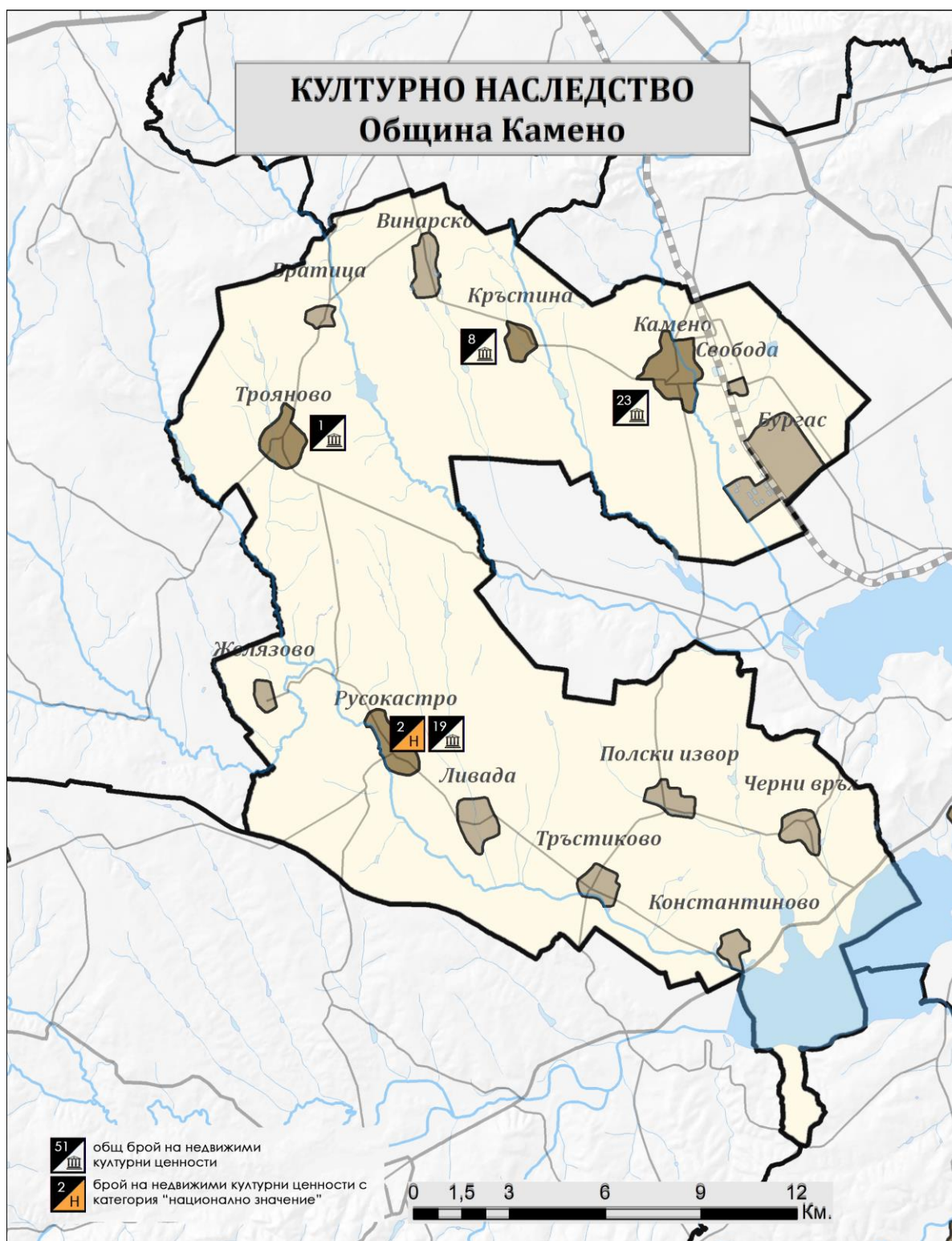
Европейски социален фонд
Инвестиции в хората

Средец, Карнобат, Стралджа, Тунджа, Гълъбово и Симеоновград. “Еркесията” е едно от най-импозантните древни отбранителни съоръжения в Обединена Европа на границата ѝ с Изтока с дължина от 142 км. – по-дълго дори от знаменития “Адрианов вал” в Северна Англия.

В община Камено са идентифицирани 51 археологически, художествени и архитектурно-строителни обекта обявени за недвижими културни ценности, разгледани по населени места в анализа на община Камено.

Културното наследство в общината е концентрирано в Русокастро, Камено, Кръстина и Трояново /фиг.3./. Недвижимите културни ценности в общината свидетелстват за историята, бита и културното развитие на местното население и дават възможност за осъзнаване на културната идентичност на общината.

Културното наследство в общината включва едни от най-значимите недвижими културни ценности в региона и България – Средновековна крепост „Русокастро“, местност „Русин камък“ на 0,5 км. източно от с. Русокастро.



Фигура 3. Пространствено разпределение на недвижими културни ценности в териториалния обхват на община Камено.



Европейски съюз



ОПАК. Експерти в действие



Европейски социален фонд
Инвестиции в хората

Недвижимите културни ценности в териториалния обхват на общината според научната и културна област, към която принадлежат биват археологически, художествени и архитектурно-строителни:

Град Камено:

- **Археологически:** Древно селище с многопластова култура, Късноантично селище, Селище от античната епоха (римски период) и османския период, Селище от късноантичната епоха, Древно селище с многопластова култура, Древно селище с многопластова култура, Антично и късноантично селище, Древен водопровод, множество Могилни некрополи, Надгробни могили;
- **Художествен** - Църква “Св. Георги”.

Село Кръстина:

- **Археологически:** Селище от антична и късноантична епоха, Селище от римския период, Могилен некропол “Дядовите Михови могили”, Могилен некропол, “Клечови могили”, Надгробна могила “Желюва могила”, Надгробна могила “Дракова могила” и множество други могили.

Село Русокастро:

- **Археологически:** Средновековна крепост “Русокастро”, Старобългарски вал “Еркесия”, Селище от римската епоха и българското средновековие, Селище от Римския период и българското средновековие (IX-X век), Надгробна могила, Надгробна могила “Загорчева могила”, Надгробна могила “Султанската могила”, Селище от втората българска държава и османския период, Древен водопровод, Надгробна могила “Пумпаловата могила”, Надгробна могила “Пирамидата” (“Пирамидата”, Надгробна могила “Могилата” (“Ющила”), Средновековно българско селище;
- **Архитектурно-строителни:** Къща на наследници на Димитър Костов Жалнов;
- **Художествен:** Църква “Св. Богородица”.



Европейски съюз



ОПАК. Експерти в действие



Европейски социален фонд
Инвестиции в хората

Село Трояново:

- **Художествен:** Църква “Св. Николай Мирликийски”.

Анализът на културното наследство на община Камено изявява Село Русокастро като населено място с голям културен и туристически потенциал и древно тракийско светилище, върху което е изградена и средновековната крепост. Необходими са задълбочени проучвания и археологически разкопки за доизграждане и оформяне на тази недвижима културна ценност като национална забележителност. В общината е създадена и функционира Фондация Русокастрон, която подпомага консервацията, реставрацията и адаптацията на археологическите недвижими културни ценности.

Районът притежава значителен културен и природен потенциал, който следва да бъде по-добре експониран за да допринесе за повишаване на социално-икономическото състояние на общината. Значим потенциал за развитие на специализирана туристическа дейност имат еко-туризъм, културно-исторически, риболовен, археоложки и други специализирани видове туризъм. На територията на Община Камено има църква или параклис във всяко населено място, като грижа за изграждането и поддържането им има общината.

Значителна част от природното и културно-историческо наследство на района е експонирано извън границите на общината, поради което все по-малко от жителите, особено сред подрастващите, познават историята и културно- историческото богатство.

Световна тенденция в експонирането на културните ценности е да бъдат обособени изложбени площи/музеи там където са открити находките запазвайки духа на мястото /genius loci/, регионалните традиции и културните обичаи. Това от своя страна ще допринесе за повишаването на социално-икономическата активност в зоните на експониране на културните ценности.

Важни обекти на културната инфраструктура на територията на общината са читалищата. В общината функционират 4 читалища, които организират дейността на различни школи (изкуства, спорт и др.) и провеждат културни дейности – традиционни празници, самодейни театрални постановки, фестивали и др.

Читалищата „Просвета 1927“ – град Камено, „Просвета 1928“ – с. Черни връх, „Пробуда“ – с. Константиново, „Съзнание”- с. Русокастро са основните културни



Европейски съюз



ОПАК. Експерти в действие



Европейски социален фонд
Инвестиции в хората

центрове в общината с функциониращи форми на художествена самодейност съхраняващи духовния живот на общността.

Нематериалното културно наследство в общината е представено от народните традиции и културните обичаи. Културният календар на общината е представен от активен културен живот. Културните институции са основни структури, които съхраняват фолклорното богатство.

Основни културни мероприятия на територията на община Камено са ежегодните празници на населените места и фолклорните празници, към които населението проявява интерес и инициативност. Значим за културния живот на общината е Детски танцов ансамбъл „Здравец“, носител на множество международни награди.

Национален фолклорен събор „НА МЕГДАНА“ е инициатива на община Камено, която има за цел: Съхраняване на българските народни традиции и обичаи – извор на непреходната сила на българския корен и дух, носещи посланията на националната ни култура, както и издирване и утвърждаване на млади дарования.

Археологията и обектите от национално и местно значение са потенциал, които трябва да бъде използван за привличане на социално-икономическа активност в общината. Необходимо е да се изготвят проекти за консервация и адаптация на обектите и интегрирането им в обща мрежа, обвързвана със селищната структура в общината. В допълнение трябва да се изготвят познавателни туристически пътеки и маршрути и обособяването на културни зони.

Атрактивността на общината трябва да бъде представена като съвкупност от нематериално и материално недвижимо и движимо културно наследство. Народните традиции и културните обичаи са нематериалния ресурс, който може да задържи посетителите в общината и да повиши нейната атрактивност и качеството на културния туристически продукт. Основата на съвременния динамичен и развиващ се град са културните ценности заложили в селищните характеристики на общината. С времето те биват възстановени, адаптирани и допълвани, което допринася за развитието на общината като културен център и формирането на културна туристическа индустрия.



Европейски съюз



ОПАК. Експерти в действие



Европейски социален фонд
Инвестиции в хората

Интерпретацията и промотирането на културното наследство днес е основополагащ елемент в устойчивото и балансирано териториално и социално-икономическо развитие. От друга страна културното наследство е фактор, изграждащ позитивни партньорства между местните общности и бизнеса. Процесите на урбанизация дават възможност за съчетаване на традиционните дейности носещи идентичността на региона /културното и природно наследство, историческата памет/ и социално-икономически дейности в новите урбанизираните територии. Водеща роля в съхраняването, опазването и адаптирането на културното наследство днес имат хората. Заедно с него те са носители на историческата памет и древни традиции. Именно поради тази причина представянето на културното наследство като дейност, интегрирана в селищната структура на общината придава ново значение и го представя като ресурс за социално-икономическо развитие. На културното наследство днес се гледа като на материален и духовен ресурс, който трябва да бъде съхранен, без изискване за рентабилност на вложените в него инвестиции. Необходимо е създаването на маркетингова стратегия, която да представя културното наследство на националния и международния пазар, също така създаване на информационна система на културно-историческите ресурси и иновативни форми за популяризирането му. Дейностите свързани с експлоатацията на културното наследство в туризма трябва да бъдат обвързани с опазването и съхранението на културните ценности и полагане на необходимите грижи. Днес можем да разглеждаме развитата културна индустрия като двигател на икономиката на дадена община и възможност за балансирано и устойчиво развитие.

Представеният анализ на културното наследство се основава на Закона за културното наследство, който се явява основополагащия документ за опазване на културното наследство в Република България. Необходимо е да бъде актуализиран списък с недвижими културни ценности и включването на нови обекти притежаващи научна и културна стойност. При актуализацията е необходимо да се вземе предвид степента на съхраненост на материалната, образната и функционална автентичност. Трябва да бъде изготвена оценка на научната и художествената стойност на обектите и да се проследи мястото и значението им в съвременната среда. Важно е да се прецени и до колко обектите са част от съвременната обществена и културна област /среда/, която обогатява средата и обществото. Оценката на познавателната стойност показва

Този документ е създаден в рамките на проект „Подобряване на процесите на създаване и провеждане на политики в община Камено”, в изпълнение на Договор № 13-13-66/18.10.2013г., финансиран от Оперативна програма „Административен капацитет”, съфинансирана от Европейския съюз чрез Европейския социален фонд



Европейски съюз



ОПАК. Експерти в действие



Европейски социален фонд
Инвестиции в хората

научния и образователен потенциал на обектите като свидетелство за развитие на материалната и духовната култура на обществото. Необходимо е да се оцени утилитарната стойност на обектите, както и до каква степен те позволяват възстановяване на оригиналните или организиране на нови функции. Така също трябва да се направи анализ на икономическата целесъобразност с цел включване в културно историческата индустрия или друга инвестиционна система.

Като цяло е необходимо да се създадат и прилагат специфични правила и нормативи към ОУПО Камено за опазване и съхранение на недвижимите културни ценности, характерния облик на селищната структура и идентичността на общината и региона.

Освен ЗКН на Република България анализът се базира и на Националната стратегия за регионално развитие, Национална концепция за пространствено развитие, Концепцията за културните коридори на Югоизточна Европа, Организацията на обединените нации за образование, наука и култура /ЮНЕСКО/, Международния комитет за паметници на културата и забележителни места /ИКОМОС/ и Венецианската харта за консервация и реставрация на паметници и забележителни места. Всички те имат за цел да задават общи принципи и методи за опазване на културното наследство на света, да обособят културни маршрути в Европа и България, които следват традиционните пътища, свързващи отделните исторически места, както и зачитане на културното наследство на всеки един народ и държава, осигуряващи движение и обмен между тях.

Реализацията на стратегическите цели и приоритети, заложили в сферата на културното наследство се подпомагат от Оперативната програма „Региони в растеж“ 2014-2020 г. с приоритетна ос заложила в документа – Регионален туризъм:

Тя включва „Консервация, опазване, популяризиране и развитие на природно културното наследство със специфични цели“: 1) „Насърчаване на регионалния туризъм, чрез опазване, популяризиране и развитие на културното и природно наследство“ и 2) „Насърчаване на местния икономически потенциал и нови форми на заетост в регионите“.

Освен по ОПРР 2014-2020г., интегрирането на културното и природното наследство в социално-икономическия живот на общността в община Камено се

Този документ е създаден в рамките на проект „Подобряване на процесите на създаване и провеждане на политики в община Камено“, в изпълнение на Договор № 13-13-66/18.10.2013г., финансиран от Оперативна програма „Административен капацитет“, съфинансирана от Европейския съюз чрез Европейския социален фонд



Европейски съюз



ОПАК. Експерти в действие



Европейски социален фонд
Инвестиции в хората

подпомага и от програмата на Европейската комисия „Creative Europe” /”Творческа Европа”/. Тя ще даде стимул на културните и творческите сектори на страните-членки на ЕС. Целта на програмата е, чрез финансиране на творческите прояви в периода 2014-2020 г., да превърне културните сектори на страните-членки на ЕС в основен източник на работни места и икономически растеж. Предвидените средства ще бъдат отпуснати еднократно за подпомагане на образованието, аудио-визуалната и културна агенция и свързаните с тях подпрограми.

Програмата „*Creative Europe*” /„Творческа Европа”/ подкрепя работата на културните и творческите организации на международно равнище и насърчава трансграничната мобилност на творби и кадри в областта на културата. Програмата подпомага стартирането на европейски проекти и обмена на културно съдържание, както на национално, така и на европейско ниво, като дава възможност на участниците да работят и обменят опит в международен план – не само в рамките на ЕС, но и извън него. Програмата е насочена към финансиране на проекти за сътрудничество, литературни преводи, създаване на културни мрежи и платформи.

Друг финансов инструмент са подпрограмите „Подкрепа на европейските проекти за сътрудничество”, „Подкрепа на европейските платформи”, „Подкрепа на европейските мрежи”.

Основните цели и приоритети на подпрограмата „**Подкрепа на европейските проекти за сътрудничество**” са:

- Подкрепа на културните и творческите сектори в работата им на международно равнище, насърчаване мобилността на творби и кадри в областта на културата;
- Подпомагане на творците в привличането на по-широка публика към техните произведения, чрез улесняване на достъпа до тях в рамките на ЕС;
- Фокусиране върху децата, младите хора, хората с увреждания и по-слабо представените социални групи и популяризиране на техните творчески умения;
- Подпомагане въвеждането на съвременни практики в областта на културата и изкуството чрез нови бизнес и управленски модели, дигитални технологии и иновативни подходи за привличане на обществения интерес;
- Подкрепа на участниците в международното сътрудничество в рамките на ЕС и извън него въз основа на дългосрочни стратегии;



Европейски съюз



ОПАК. Експерти в действие



Европейски социален фонд
Инвестиции в хората

- Подкрепа на мобилността на всички културни и творчески дейности, чрез организиране на изложби, фестивали, културни събития и др.;
- Привличане на публиката чрез подобряване достъпа до материалното и нематериалното европейско културно наследство.

Основните цели и приоритети на подпрограмата **„Подкрепа на европейските платформи“** са:

- Насърчаване мобилността на участниците и произведенията на изкуството, най-вече в по-слабо развитите в културно отношение страни;
- Подпомагане изявите на творците в ЕС и тяхното признаване, чрез комуникация и стратегия за потвърждаване на техните качества и професионализъм;
- Стимулиране на общоевропейската културна програма и дейност и улесняване достъпа до ненационални европейски културни творби чрез организиране на международни културни събития, турнета, изложби, фестивали и др.;
- Прилагане на „брандинг стратегия“ и разработването на европейска „марка“ за качество, която да идентифицира авторите като професионалисти, а техните произведения – като висококачествени продукти;
- Привличането на по-голяма аудитория чрез по-широко използване на информационните и комуникационните технологии и иновативните подходи.

Целите на тази програма са насочени най-вече към популяризирането на творци и артисти и по-специално на младите таланти и новосъздадените артистични и културни организации.

Основните цели и приоритети на подпрограмата **„Подкрепа на европейските мрежи“** са:

- Предлагане на съфинансиране на дейности, насочени към укрепване на капацитета на културните и творческите сектори и работата им в национален и международен мащаб;
- Предлагане на съфинансиране за стимулиране и популяризиране на езиковото многообразие и засилване на конкурентоспособността на културните и творческите сектори и насърчаване на иновациите;



Европейски съюз



ОПАК. Експерти в действие



Европейски социален фонд
Инвестиции в хората

- Осигуряване на по-добро взаимодействие между съществуващите мрежи и укрепване на тяхната организационна и финансова структура;
- Подкрепа за участниците в работата им по въвеждането и адаптирането на нови технологии, иновативни подходи и тестване на нови бизнес и управленски модели;
- Осигуряване подкрепа за укрепване на европейските културни организации и творчески мрежи и улесняване достъпа до професионални възможности;
- Насърчаване на участниците към сътрудничество на международно ниво и интернационализиране на тяхната дейност в рамките на ЕС и извън него въз основа на дългосрочни стратегии.

Програмата е ориентирана към подкрепата на културни дейности, в които специалисти ще помагат на участниците да придобият по-високо професионално ниво чрез работа, обучение и обмен на опит и идеи в една общоевропейска културна мрежа.

III. СЪСТОЯНИЕ НА МЕСТНАТА ИКОНОМИКА

1. Обща характеристика на икономиката на община

По своето географско местоположение община Камено и нейният център заемат добро място в транспортно-комуникационната система на страната. Близостта ѝ с областния център Бургас и автомагистрала Тракия е от стратегическо значение. Това дава предимство на общината по отношение на транспортните ѝ връзки с останалата част на страната. Има условия за изграждане на два пътни възела, чрез които ще има възможност за транзитно преминаване на товарни превозни средства, превозващи горива от „Лукойл Нефтохим“ АД, както и за прякото включване на всички населени места на Община Камено и съседните общини до автомагистралата.

Икономическото развитие на община Камено е свързано основно с наличието и развитието на нефтохимическата промишленост, хранително-вкусовата промишленост, малкия и среден бизнес и селското стопанство. Районът се утвърждава като зърнопроизводителен. Добри са условията за създаване на трайни насаждения, основно лозя. Застъпен е и животновъдният отрасъл, който се осъществява главно в лични стопанства.

№	Показател	2008	2009	2010	2011	2012
1	Брой нефинансови предприятия - общо	243	281	290	294	311
	с до 9 заети лица	222	261	271	275	290
	с 10 - 49 заети лица	18	16	15	16	19
	с 50 - 249 заети лица	3	4	4	3	2
2	Произведена продукция - хил.лв.	73632	68454	58859	153415	135652
3	Приходи от дейността - хил.лв.	98892	89740	85919	226789	181898
4	Нетни приходи от продажби - хил.лв.	88773	75583	78070	188840	106165
5	Нетни приходи от продажби на един жител - хил.лв.	7,1	6,1	6,4	18,3	10,3
6	Разходи за придобиване на ДМА през годината - хил.лв.	14 181	24 626	9 345	12 115	77 752
7	Придобити ДМА през годината - хил.лв.	5 370	25 685	8 933	11 981	77 746
8	Чуждестранни инвестиции - хил. евро	1793,4	1797,6	1513,0	3691,8	11740,0

Източник на информация – Община Камено

От данните в таблицата е видно, че икономическите показатели в община Камено се развиват в положителна посока през периода 2008-2012 години.

Броят на нефинансовите предприятия на територията на общината нараства, като с най-бързи темпове се увеличават микро предприятията с до 9 заети лица. Намаление се отчита при броя на средните предприятия.

Стойността на произведената продукция се е увеличила двойно през разглеждания период, също и приходите от дейността на предприятията.

През 2012г. значително е увеличен разходът за придобиване на ДМА, както и придобитите ДМА през тази година. Чуждестранните инвестиции в общината също бележат рязък скок през 2012г.

Може да се направи заключение, че 2012 г. е успешна за икономиката на община Камено и ще даде тласък в развитието ѝ.

2. Анализ на икономическото развитие по сектори

2.1. Селско стопанство

Селското стопанство в община Камено е с растениевъдно-животновъдна структура. Застъпено е във всички селища на общината и има важна роля за цялостното ѝ развитие. Този отрасъл остава основен източник на доходи в селата и база за хранително-вкусовата промишленост на гр. Камено.

По вид собственост най-голям дял от обработваемата земя се пада на частната собственост – близо 80%. На територията на общината работят 4 земеделски кооперации, от които една в гр. Камено и 3 в останалите населени места на общината.

Селскостопански фонд – дка	255 474 дка
общинска собственост	37 500
държавна	22 045
частна	155 000
смесена	6900
на юридически лица	34 000
религиозни организации	29

Обработваема земя – дка	255 474 дка
ниви	243 992
овощни градини	4 058
лозя	2 841

Източник на информация – Община Камено

От общо обработваемата земя в общината, най-голям е дялът на площта на нивите и полските култури, следват площите с трайните насаждения (овощни градини и лозя), естествените ливади, мерите и пасищата.

Природно-климатичните условия и традициите в областта на земеделието, предопределят развитието на растениевъдството, ориентирано главно към производството на зърнено-житни и фуражни култури – пшеница, слънчоглед, ечемик. Зеленчукопроизводството също заема определен дял в структурата на растениевъдството, предимно в частното стопанство.

Растениевъдство		
Отглеждани култури	Площ – дка	Среден добив – кг.
пшеница	96 000	410
слънчоглед	66 000	195
ечемик	46 000	380
рапица	20 000	185
кориандър	11 000	130
нахут	3 000	160
царевица	2 000	450

Източник на информация – Община Камено

Животновъдството е втори основен подотрасъл на селското стопанство в общината, профилиран в областта на птицевъдството, отглеждане на пчелни семейства, овцевъдството. Животновъдството се развива главно в малки частни стопанства. Крупните животновъди са около 10% от всички регистрирани.

Животновъдство	
Регистрирани животновъди – бр.	1565
<i>от които крупни животновъди</i>	<i>159</i>
Животни по групи – бр.	
<i>птици</i>	<i>10000</i>
<i>пчелни семейства</i>	<i>3294</i>
<i>овце</i>	<i>2226</i>
<i>кози</i>	<i>662</i>
<i>свине</i>	<i>616</i>
<i>коне/магарета</i>	<i>175</i>

Източник на информация – Община Камено

От съществено значение за интензивното развитие на общинското селско стопанство е изграждането на съвременни канали и конкретни обекти за пазарна реализация на продукцията, които могат съществено да подобрят, както търговските връзки между селскостопанските производители, производствените предприятия и директните потребители, така и връзките с външните и с местните пазари в други общини и области в България. За модернизирание на наличните производствени мощности са необходими значителни инвестиции с цел адаптиране към качествените, здравни и маркетингови стандарти на ЕС.

Горско стопанство

Горският фонд в общината е малък - под 10 % от общата територия на община Камено. Районът се характеризира с разнообразие от дивеч, което е предпоставка за развитие на ловния туризъм. Срещат се основно: бозайници - сърна, чакал, лисица, язовец, пор, заек; птици - ястреб, сокол, яребица, пъдпъдък, горски бекас, гургулица, гълъб глухар, сови (защитен вид) и др. През пролетния и зимния прелет в района стационарират различни видове облетен и водоплаващ дивеч - бекаси, диви патици, по-рядко гъски. Риболовът е съсредоточен основно по изкуствените водоеми (27), като още 2 е предвидено да бъдат възстановени, където се лови шаран, каракуда, скобар и др. Един от водоемите - в село Константиново се използва за спортен риболов. Останалите изкуствени водоеми се използват за промишлен риболов. Част от водоемите са отдадени за дългосрочно ползване (до 5 години) на частни лица.

Този документ е създаден в рамките на проект „Подобряване на процесите на създаване и провеждане на политики в община Камено”, в изпълнение на Договор № 13-13-66/18.10.2013г., финансиран от Оперативна програма „Административен капацитет”, съфинансирана от Европейския съюз чрез Европейския социален фонд



Европейски съюз



ОПАК. Експерти в действие



Европейски социален фонд
Инвестиции в хората

Потенциалът за развитие на този отрасъл в Община Камено се изразява най-вече в подкрепата и съчетаването на различни видове туризъм.

2.2. Промисленост

На територията на Община Камено към момента функционират промишлени предприятия, които формират тенденциите в икономическото развитие и пазара на труда на общината: захарен завод, завод за преработка на нефтени продукти, фирми за производство и монтаж на алуминиеви и PVC дограми, колбасарски цех и предприятия, обслужващи ремонтните дейности на „Лукойл Нефтохим Бургас“ АД.

Други основни предприятия, функциониращи на територията на община Камено, са:

Има на предприятие	Сфера на дейност
ЛУКОЙЛ БЪЛГАРИЯ АД	търговия с петрол и петролни продукти
БУРГАСКИ ЗАХАРЕН ЗАВОД ЕАД	производство на захар и захарни изделия
ПРОМСТРОЙ ООД	сухо строителство
ПРОФЕКС ООД	Зърнобаза
ЖАКЕН ООД	преработка и изкупуване на черни и цветни метали
ЕЛИДИС ЕООД	производство и монтаж на алуминиева дограма
ЕВРОПЛАСТ ИНЖЕНЕРИНГ ООД	производство и монтаж на алуминиева дограма
ПМУ АД	машинен, електро и КИП монтаж
АНДЕЛА АД	производител на инертни материали
АНДЕЗИТ ООД	производител на инертни материали
СТРОИТЕЛНА ПРОИЗВОДСТВЕНА КООПЕРАЦИЯ „КАМЕН“	ремонт на сгради
ЕТ ТИТ - ТЕНЬО ТЕНЕВ	производство на диетични и биопродукти
НЕДЕЛЧЕВИ И СИЕ ЕООД	автосервиз

Източник на информация: Краткосрочна програма за насърчаване използването на енергия от възобновяеми източници и биогорива на община Камено 2014-2017



Европейски съюз



ОПАК. Експерти в действие



Европейски социален фонд
Инвестиции в хората

2.3. Туризъм

По данни от НСИ (Справочник Районите, областите и общините в Република България, 2011г.) на територията на община Камено липсват средства за подслон, места за настаняване и хотели. Не са реализирани нощувки и съответно няма приходи от нощувки.

2.4. Инвестиции

Община Камено отчита повишен ръст на инвестициите в соларни и фотоволтаични системи през 2012 година, които са осигурили заетост на много местни жители от селата Тръстиково, Кръстина, Трояново и общинския център. За разкриването на нови работни места е допринесла и инвестицията на „Лукойл Нефтохим Бургас“ АД от милиард и половина долара в ново производство (Dariknews.bg).

Инвестиции в овощарството могат да съживят земеделието в Община Камено през новия програмен период 2014-2020 г. През 2013 г. в общинска администрация са постъпили няколко запитвания от различни фирми, които са изразили желание да закупят или наемат терени в селата на Камено. Под аренда са дадени два парцела в с. Трояново (с размер 103 дка и 80 дка) на две бургаски фирми с традиции в отглеждането на череша. Те ще стопанисват терените за срок от 20 години, като за този период от време ще създадат в Трояново овощни градини.

Към края на 2013 г. са отдадени под наем 5 784.982 дка общинска земеделска земя.

В с. Трояново се наблюдава и частна инициатива на земеделските производители. Като част от семеен бизнес на закупен терен от 140 дка земя ще се създадат овощни градини, чиято продукция ще е предназначена за задоволяване на местния пазар. (Zonaburgas.bg)

Изводи:

Подобри показатели за икономическо развитие на община Камено – наблюдава се повишение при броя на нефинансовите предприятия, приходи от дейността на предприятията, придобитите ДМА, привлечените чуждестранни инвестиции и др.

Този документ е създаден в рамките на проект „Подобряване на процесите на създаване и провеждане на политики в община Камено“, в изпълнение на Договор № 13-13-66/18.10.2013г., финансиран от Оперативна програма „Административен капацитет“, съфинансирана от Европейския съюз чрез Европейския социален фонд



Европейски съюз



ОПАК. Експерти в действие



Европейски социален фонд
Инвестиции в хората

Селскостопанският профил на общината играе определяща роля за развитието на хранително-вкусовата промишленост.

Наличието на голям брой малки стопанства за задоволяване на основни потребности са фактор за слабия интерес към община Камено от гледна точка на развитие на търговията.

Икономическата диверсификация и модернизация за подобряване жизнеността на регионалната икономика са от особена важност за постигане на напредък по отношение на устойчивото и балансираното развитие на община Камено.

Необходими са мерки за подкрепа, насочени към развитие на потенциала на МСП за конкурентно и ефективно производство и бизнес, увеличаване на икономическия ефект и постигане на дългосрочна конкурентоспособност. Стимулирането на предприятията в търсенето на нови механизми за отстояване на конкурентоспособността им, трябва да е основен приоритет в настоящата динамично променяща се бизнес среда.

IV. РАЗВИТИЕ НА СОЦИАЛНАТА СФЕРА И ЧОВЕШКИ РЕСУРС

1. Демографска характеристика на населението

Демографската ситуация в община Камено е резултат от действието на фактори и влияния, които от една страна са характерни за Р България, а от друга специфични за територията на града и обусловени от неговото историко-културно, социално-икономическо и демографско развитие. Съществено влияние оказват брачността, разводимостта, раждаемостта и смъртността, миграцията, полово-възрастовата, етническа, религиозна и образователна структури на населението. Те влияят на формирането на човешките ресурси в града, както в количествено, така и в качествено отношение.

През 2012 г. населението на община Камено наброява 10253 души или 2.5 % от това на област Бургас. Заедно с общините Приморско и Малко Търново и Царево е сред най-малките по брой на население на територията на областта.



Броя на населението на общината намалява, което е породено от общата тенденция за страната. Това намаление е един от основните неблагоприятни фактори за бъдещото му развитие. То ще доведе до ограничаването на работната сила и възпроизводствения потенциал.

Полът е един от най-важните признаци на човека, от който зависи участието в естественото възпроизводство, мястото в семейството, социалния статус и участието в трудовия процес. Съотношението между мъжете и жените се определя основно от

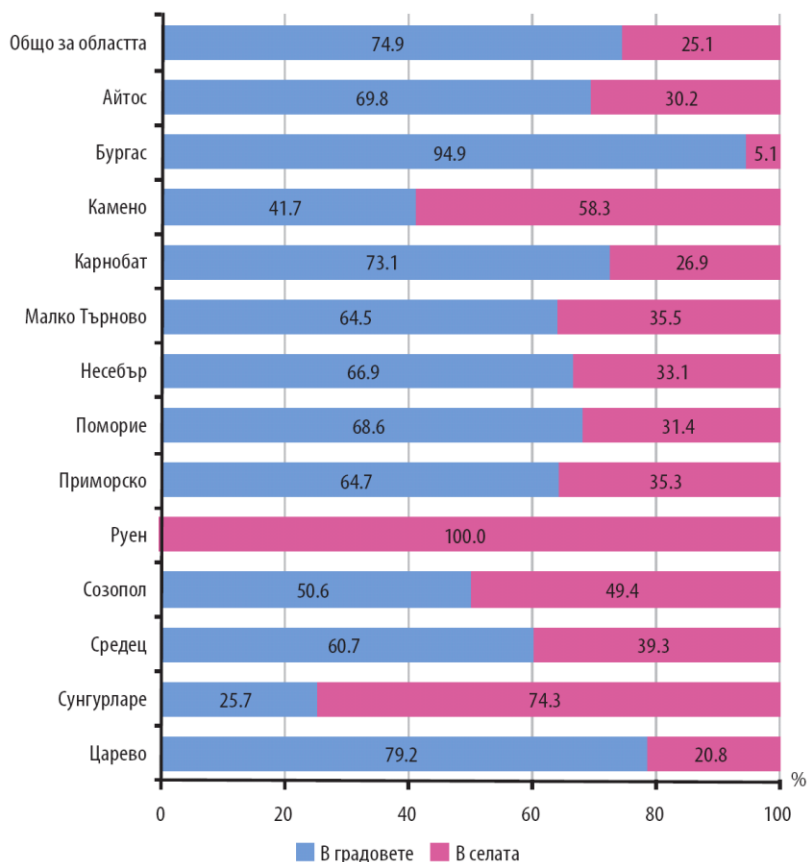
Този документ е създаден в рамките на проект „Подобряване на процесите на създаване и провеждане на политики в община Камено”, в изпълнение на Договор № 13-13-66/18.10.2013г., финансиран от Оперативна програма „Административен капацитет”, съфинансирана от Европейския съюз чрез Европейския социален фонд

половата диференциация на смъртността и раждаемостта. С изключение на последната година от изследвания период, жените преобладават над мъжете.

Година	мъже	жени
2004	6063	6287
2005	6022	6256
2006	6009	6193
2007	6281	6360
2008	6194	6282
2009	6175	6220
2010	6007	6113
2011	5161	5169
2012	5141	5112

Селското население в общината представлява над 58 % от населението на общината.

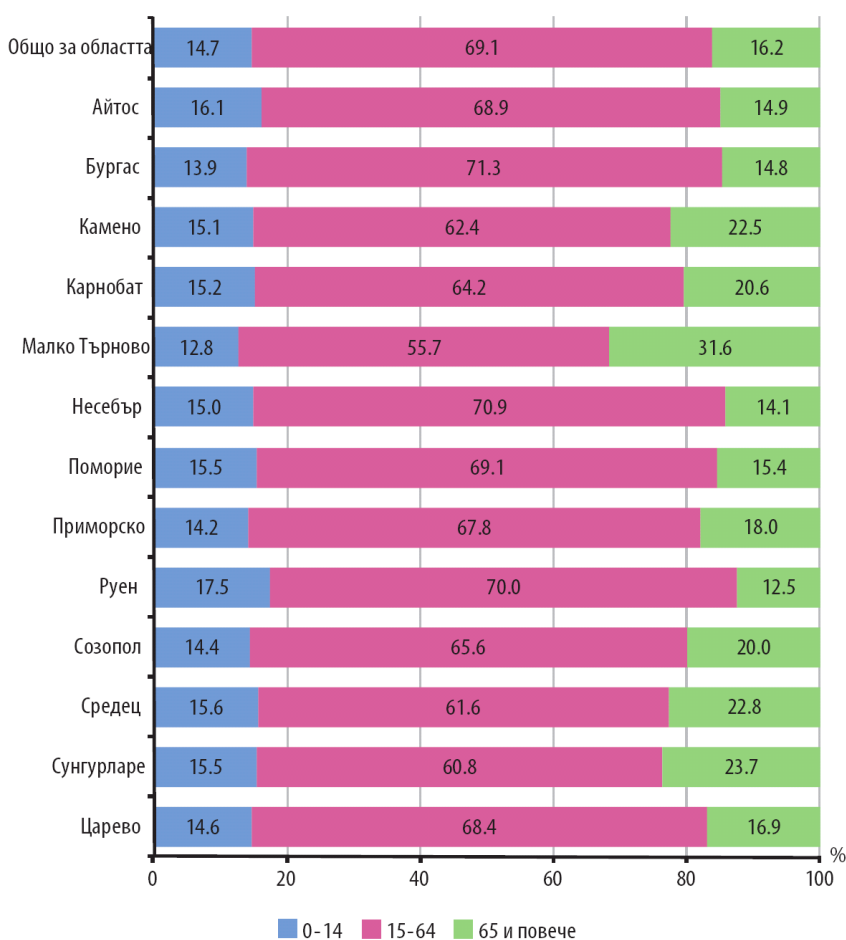
Структура на населението по местоживеење и общини в област Бургас, 2011 г.



Продължилите вече повече от две десетилетия негативни тенденции в развитието на демографските процеси доведоха до значими промени във възрастовата

структура на населението. Продължава да се задълбочава процесът на неговото остаряване. Този процес оказва влияние върху формирането на трудовия потенциал на общината и най-вече върху неговото възпроизводство. С най-голям относителен дял на младото население (до 15-годишна възраст) на територията на област Бургас са общините Руен - 17.5%, Айтос (16.1%) и Средец (15.6%), а с най-неблагоприятна възрастова структура - Малко Търново (31.6%) и Сунгурларе (23.7%). Община Камено е с 15.1 % население под 15 години и 22.5 % население над 65 годишна възраст.

Структура на населението по възраст и общини в област Бургас, 2011 г.



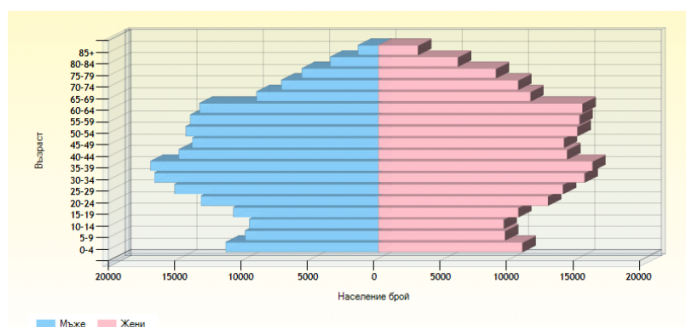
Полово-възrastовата пирамида показва, че общото намаляване на населението и неговото застаряване се дължат на намаляването на броя на населението в най-младите възрасти. В общината съществува трайна тенденция към намаляване на населението в подтрудоспособна възраст, поради спадащата раждаемост. Това ще доведе и до намаляване в бъдеще на населението в трудоспособна възраст и ограничаване на

работната сила в общината. Същевременно населението в пенсионна възраст ще нараства, което ще повишава и социалното натоварване на икономически активните лица в общината и ще увеличава натиска върху бюджета.

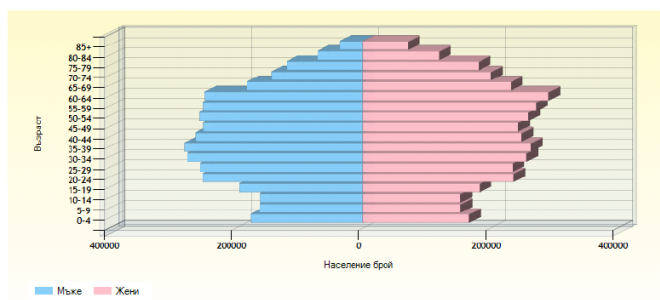
Полово-възрастова пирамида на населението в община Камено, 2011 г



Полово-възрастова пирамида на населението в област Бургас, 2011 г.

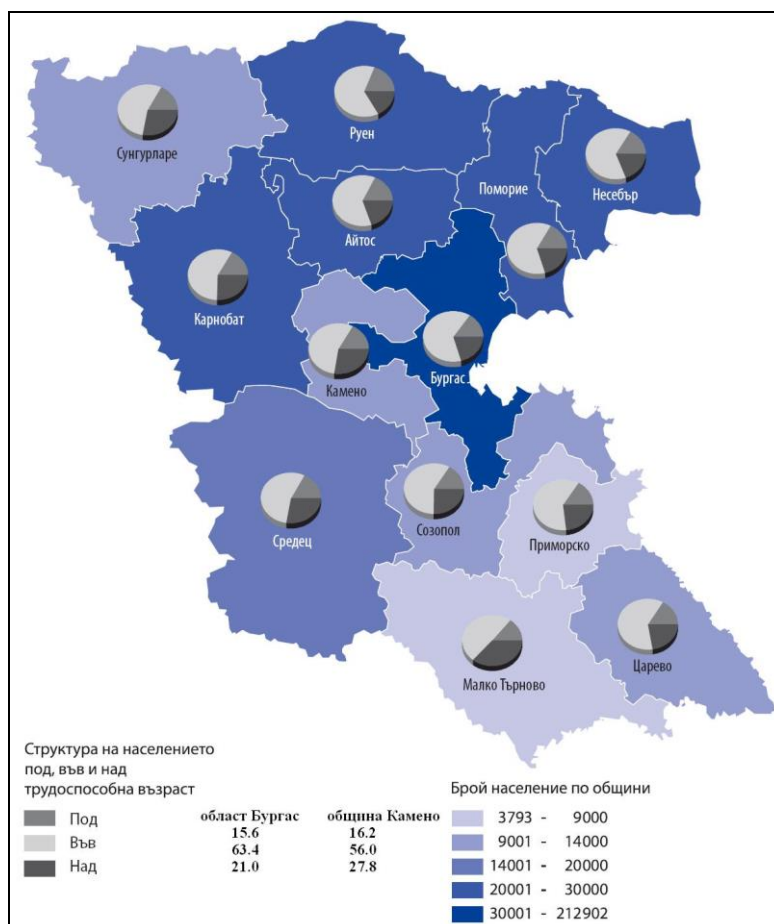


Полово-възрастова пирамида на населението в Р България, 2011 г.

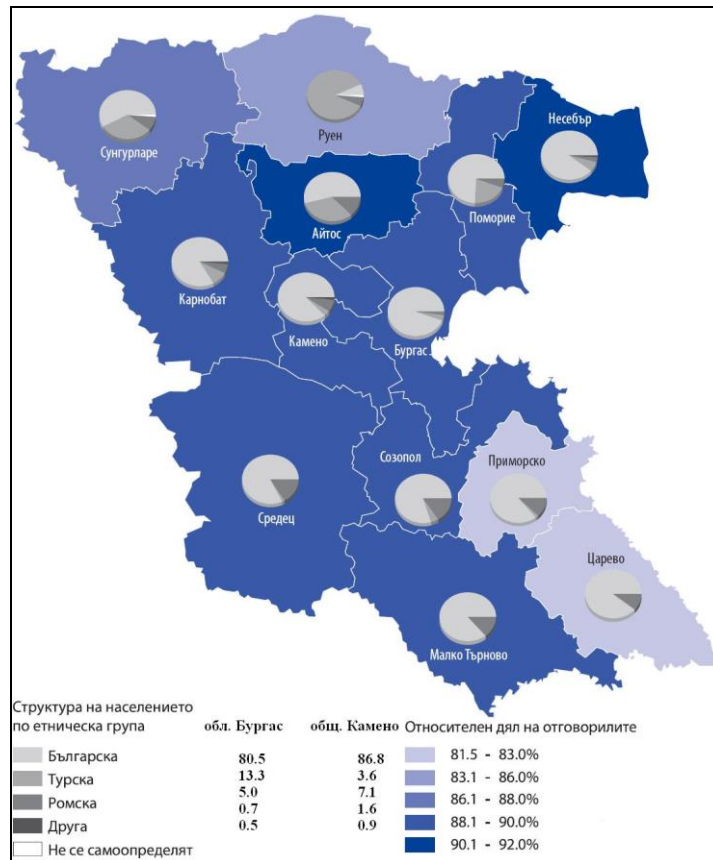


С най-висок относителен дял на населението в трудоспособна възраст на територията на област Бургас са общините Бургас, Несебър (по 65.4%) и община Руен - 65.0%, докато с най-нисък дял на населението в трудоспособна възраст е община Малко Търново 49.3%, Сунгурларе (55.4%), Средец (55.6%) и Камено (56 %). Община Камено се отличава и с много висок дял на населението в над трудоспособна възраст – 27.8 %. Влошаването на възрастовата структура на населението рефлектира и върху размера и качеството на трудовите ресурси. Застаряването на работната сила в условия

на динамичен пазар на труда с постоянно променящи се изисквания към квалификацията и професионалните умения на зетите и в условията на икономическа криза, поражда необходимостта от непрекъснато повишаване на общия потенциал и учене през целия живот на работната сила. Нарастващият брой и дял на старите хора (на 65+ г.) поставя сериозни предизвикателства пред социално-осигурителната система, системата за социално подпомагане и здравеопазването.

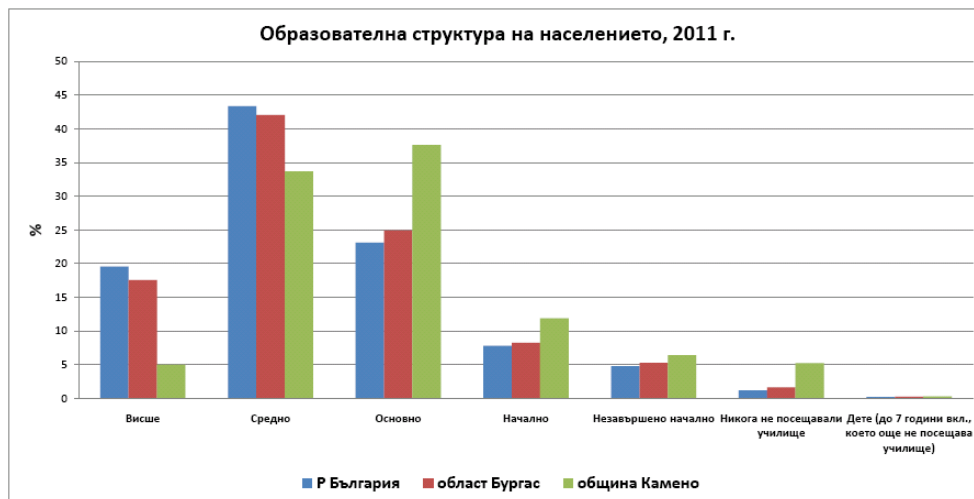


Община Камено се отличава с висок дял на населението от българската етническа група (86.8%), наред с общини като Бургас и Несебър. Въпреки, че област Бургас е една от десетте области, в които делът на турската етническа група е по-висок (13.3 %) от този за страната (8.8%), община Камено се отличава с малък дял на населението от тази група – 3.6 %, за разлика от общини като Айтос (33.7 %), Сунгурларе (32.7 %) и Поморие (20.2 %). Общината се отличава с по-висок дял (7.1 %) на ромското население от средното за областта (5 %), но с доста по-нисък от общини като Средец (15.5 %), Созопол (15.0%), Малко Търново (12.7%) и Айтос (11.9%).

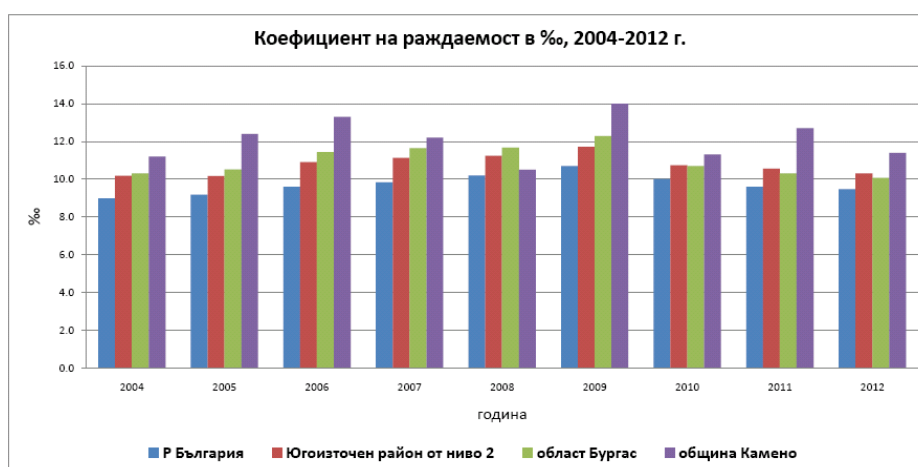


Образователната структура на населението е неразривно свързана с неговата етническа принадлежност. Тя има значение за цялостното социално-икономическо развитие на определено населено място или административно-териториална единица. Данните от 2011г. показват, че образователното равнище на населението на общи Камено е значително под средните за област Бургас и страната стойности по отношение на населението с висше и средно образование. Висшистите в община Камено са 4.9 %, срещу 17.6 за област Бургас и 19.6 за страната, а населението със средно образование е 33.7 % срещу 42.1 % за областта и 43.4 % за страната. Коренно противоположно е положението при хората с основно, начално и незавършено образование. Населението с основно образование е 37.6 % при 24.9 за областта и 23.1 за страната, населението с начално образование е 11.9 % при 8.2 за областта и 7.8 за страната и населението с незавършено образование е 6.4 % при 5.3 % за областта и 4.8 за страната. Прави впечатление и над четири пъти по-високия процент на никога не посещавалите училище – 5.2 % при 1.63 % за областта и 1.2 % за страната. Тези отрицателни по

отношение на образователната структура показатели се дължат основно на високия процент на ромско население в общината.

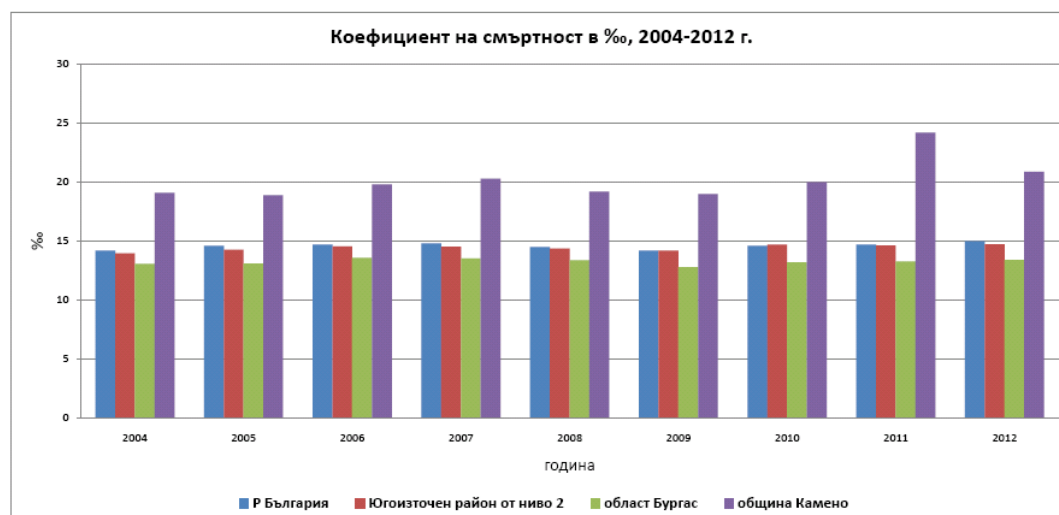


Възпроизводството на населението на дадена територия се изразява чрез постоянното му възобновяване или чрез смяната на едни поколения с други. Количествената му страна обхваща естественото движение на населението. От своя страна, то се характеризира с раждаемостта и смъртността. До голяма степен раждаемостта зависи от броя на сключените бракове и броя на разводите. Коефициента на раждаемост в общината през изследвания период е по-висок от средния за страната, района и областта.



Въпреки по-високото ниво на раждаемост, усилията на местните и национални власти трябва да бъдат насочени към създаване на още по-добри условия за раждането, отглеждането, възпитанието, материалната обезпеченост и социалната реализация на децата. Нужна е не само национална, но и общинска и областна политика свързана с реализирането в максимална степен на идеала на българското семейство - семейство с две деца чрез създаването на подходящата социално-икономическа и среда за тяхното отглеждане и възпитание. В тази насока е и създаването на Стратегия за младежта в общината.

Един от най-тревожните демографски проблеми в общината в момента е относително високото ниво на смъртност. Основен фактор, обуславящ динамиката в общата смъртност е процесът на демографско остаряване. Този процес се характеризира с промени във възрастовата структура на населението и се свежда до намаление на относителните дялове на младите лица и увеличаване на дела на по-старите. Свръх-смъртността на мъжете е закономерно явление и се дължи на начина на живот, повишен риск в условията на труда и стрес. Необичайното повишаване на тази свръх-смъртност се дължи и на съществените икономически и социални промени в прехода към пазарна икономика. Намалването на влиянието на рисковите фактори, обуславящи свръх-смъртността на мъжете в интервала между 40 и 59 години, а и общо за всички възрасти, ще допринесе за понижаване равнището на общата смъртност в общината. Поради застаряването на населението и влошаването на здравното обслужване, през последните 15 години се отбелязва трайна тенденция към поддържане на относително високи стойности на смъртността в общината.



През последните години, отрицателните стойности на естествения прираст се увеличават и това води до намаляване на демографския потенциал на общината, а това ще играе ролята на ограничаващ фактор за бъдещото ѝ социално-икономическо развитие. Отрицателният естествен прираст в комбинация с остаряването на населението силно влошава възпроизводствените възможности, което се потвърждава от стойностите на основните демографски показатели. Подобряването на градската и селска среда е една от възможностите за намаляване на отрицателните стойности на естествения прираст.



През изследвания период се наблюдава противоречива тенденция по отношение на механичното движение на населението, с години на положителен и отрицателен естествен прираст.

година	Заселени			Изселени			Механичен прираст		
	всичко	мъже	жени	всичко	мъже	жени	всичко	мъже	жени
2004	254	114	140	225	95	130	29	19	10
2005	303	136	167	295	127	168	8	9	-1
2006	249	123	126	246	105	141	3	18	-15
2007	813	461	352	272	137	135	541	324	217
2008	191	95	96	247	110	137	-56	-15	-41
2009	292	135	157	310	118	192	-18	17	-35
2010	211	107	104	380	197	183	-169	-90	-79
2011	202	103	99	173	78	95	29	25	4
2012	176	85	91	156	67	89	20	18	2



Европейски съюз



ОПАК. Експерти в действие



Европейски социален фонд
Инвестиции в хората

С изключение на 2007 г., през целия изследван период се наблюдава отрицателен абсолютен прираст, което води до намаляване на броя на населението на територията на община Камено.

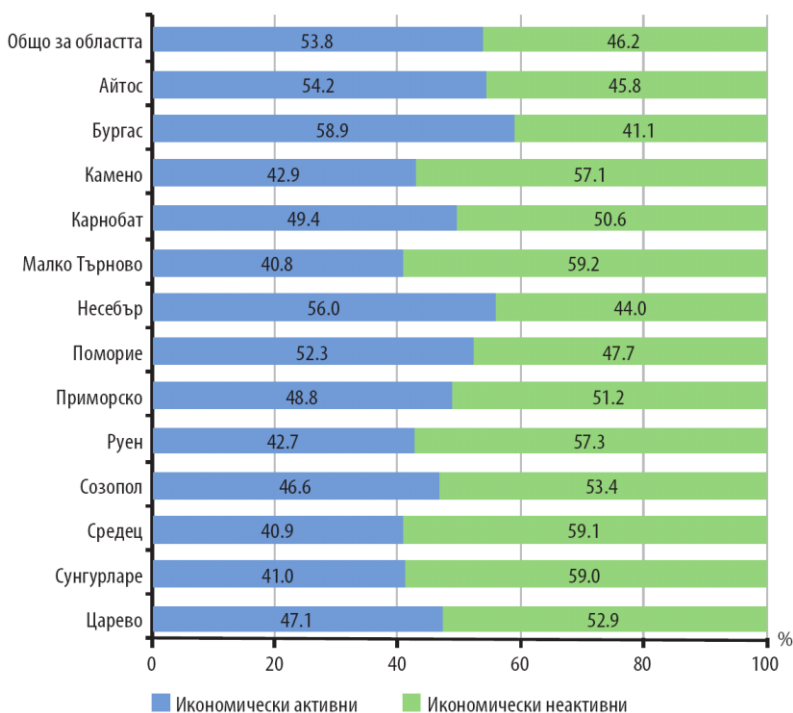
година	естествен прираст	механичен прираст	абсолютен прираст
2004	-98	29	-69
2005	-80	8	-72
2006	-79	3	-76
2007	-102	541	439
2008	-109	-56	-165
2009	-63	-18	-81
2010	-106	-169	-275
2011	-119	29	-90
2012	-97	20	-77

При запазване на сегашната тенденция в демографското развитие на община Камено, се очаква до 2020 г. населението на общината да намалее до около 9600 души.

2. Заетост

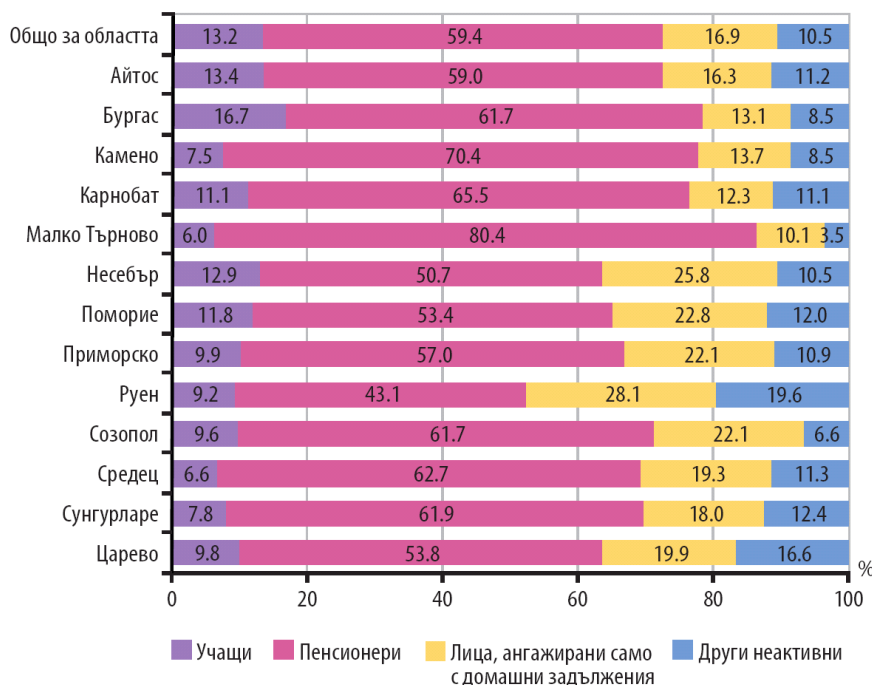
Икономически активното население обхваща всички лица на 15 и повече навършени години, които са заети или безработни. Икономически активните лица на територията на община Камено представляват 42.9 %, като по този показател общината заема едно от последните места в областта наред с общините Малко Търново, Руен, Средец и Сунгурларе.

Структура на населението на 15 и повече навършени години по икономическа активност и общини в област Бургас, 2011 г.



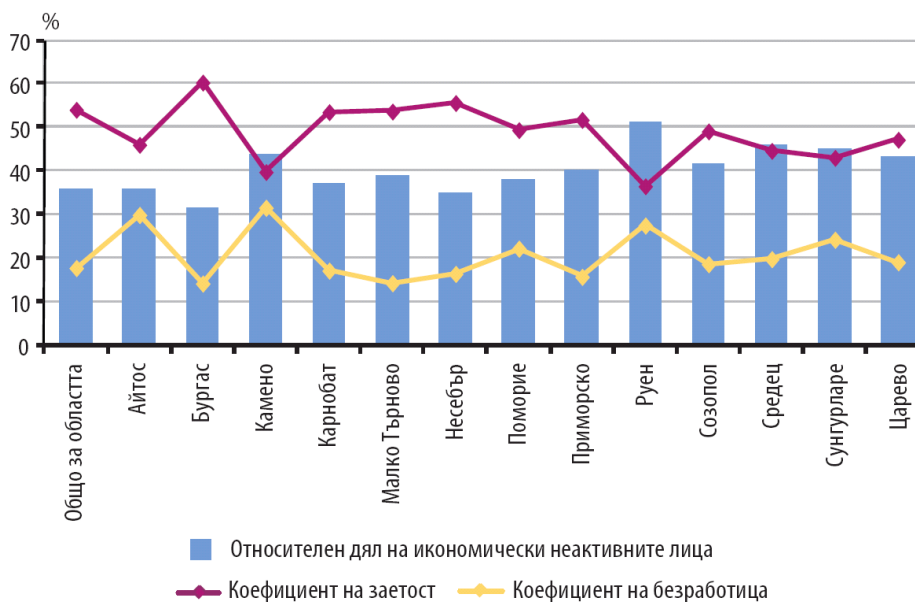
Сред икономически неактивните лица с най-голям дял са пенсионерите, като по този показател общината заема челно място в област Бургас с дял от 70.4 %. Това се отразява върху натоварването на икономически активните лица и води до проблеми в социалната система.

Структура на икономически неактивните лица на възраст 15 и повече години по общини в област Бургас, 2011 г.



Коефициентът на заетост се изчислява като отношение на броя на зетите лица към населението във възрастовата група 15 - 64 навършени години. С най-нисък коефициент на заетост са общините Руен (36.4%) и Камено (39.7%), а с най-висок е коефициентът на заетост в община Бургас - 60.3%, или с 6.3 процентни пункта по-висок от този за областта, следвана от община Несебър (55.6%).

Коефициент на заетост и безработица и относителен дял на икономически неактивните лица по общини в област Бургас, 2011 г.



3. Безработица

Коефициентът на безработица се изчислява като отношение на броя на безработните лица към икономически активното население във възрастовата група 15 - 64 навършени години. През 2011 г. в областта безработицата е 17.6 %, като с най-ниска безработицата сред лицата между 15 и 64 навършени години се отличават общините Бургас (14.0%), Малко Търново (14.1%) и Приморско (15.6%), а с най-висока - в общините Камено (31.5%) и Айтос (29.8%).

4. Здравеопазване

На територията на община Камено няма лечебни заведения. По данни на НЗОК лекарите на територията на общината са 6, в т.ч. 1 дентист, като медицинските специалисти по здравни грижи са също 6. На територията на общината няма детски ясли.

Показател	2010	2011	2012
Медицински кадри към 31.12.			
Лекари - общо	7	7	6
в т.ч. Общопрактикуващи ¹	6	6	5
Лекари по дентална медицина	2	2	1
Медицински специалисти по здравни грижи	5	6	6
Детски ясли и деца в детските ясли			
Детски ясли – общо	-	-	-
Места	-	-	-
Деца – общо	-	-	-
момчета	-	-	-
Момичета	-	-	-

5. Образование

Община Камено разполага с училищна мрежа от учебни и детски заведения и обслужващо звено, която е оптимална за потребностите на населението на общината. По отношение на детските градини, не се наблюдава промяна в техния брой, като същото важи и за броя на детските учители. Като положителна тенденция може да се отбележи нарастването на броя на децата през последния изследван период.

Показател	2010/2011	2011/2012	2012/2013
Детски градини			
Детски градини¹ - общо	8	8	8
Детски учители	35	35	35
Деца	371	378	395
Целодневни детски градини	8	8	8
Детски учители	35	35	35
Деца	371	378	395
Полудневни детски градини	-	-	-
Детски учители	-	-	-
Деца	-	-	-

През последните пет години на територията на общината функционират 4 общообразователни училища. Състоянието на материално-техническата база на образователните заведения е на добро ниво.

Показател	2010/2011	2011/2012	2012/2013
Учебни институции			
Общо	4	4	4
Общообразователни училища	4	4	4
Специални училища	-	-	-
Училища по изкуствата	-	-	-
Професионални гимназии	-	-	-
Професионални колежи с прием след средно образование	-	-	-
Професионални училища след VI и VII клас	-	-	-
Професионални училища след VIII клас	-	-	-
Самостоятелни колежи	-	-	-
Университети и специализирани висши училища	-	-	-

През последните години се наблюдава тенденция на относително запазване на броя на преподавателите в общообразователните училища.

Показател	2010/2011	2011/2012	2012/2013
Преподаватели по видове учебни институции			
Общо¹	62	60	61
Общообразователни училища	62	60	61
Специални училища	-	-	-
Училища по изкуствата	-	-	-
Професионални колежи с прием след средно образование	-	-	-
Професионални гимназии и училища след VI, VII и VIII клас ³	-	-	-
Колежи	-	-	-
Университети и специализирани висши училища	-	-	-

Също така се наблюдава негативната тенденция на относително запазване на броя на учащите през последните години, въпреки негативните демографски процеси протичащи на територията на общината.

Показател	2010/2011	2011/2012	2012/2013
Учащи			
<i>По степени на Международната класификация на образованието (ISCED'97)</i>			
Общо	817	802	818

Начално образование (I - IV клас, ISCED - 1) - общо	408	415	415
Общообразователни училища	408	415	415
Специални училища	-	-	-
Прогимназиално образование (V - VIII клас, ISCED - 2A) - общо	312	307	325
Общообразователни училища	312	307	325
Специални училища	-	-	-
Професионални училища с прием след VI и VII клас (I степен професионална квалификация)	-	-	-
Средно образование (IX-XIII клас, ISCED - 3A, 3C) - общо	97	80	78
Общообразователни училища	19	-	-
Специални училища	-	-	-
Училища по изкуствата	-	-	-
Професионални гимназии (III степен професионална квалификация)	-	-	-
Професионални гимназии и училища (II степен професионална квалификация)	78	80	78
Професионални училища с прием след VIII клас (I степен професионална квалификация)	-	-	-
Професионално обучение след средно образование (ISCED - 4C) (IV степен професионална квалификация)	-	-	-
Колежи (ISCED - 5B)	-	-	-
Университети и специализирани висши училища (ISCED - 5A) ²	-	-	-
<i>По видове учебни институции</i>			
Общо	817	802	818
Общообразователни училища	739	722	740
Специални училища	-	-	-
Училища по изкуствата (III степен професионална квалификация)	-	-	-
Професионални гимназии (III степен професионална квалификация)	-	-	-
Професионални колежи с прием след средно образование	-	-	-
Професионални гимназии и професионални училища (II степен професионална квалификация)	78	80	78
Професионални училища след VI и VII клас (I степен професионална квалификация)	-	-	-
Професионални училища след VIII клас (I степен професионална квалификация)	-	-	-
Колежи	-	-	-
Университети и специализирани висши училища ²	-	-	-



Европейски съюз



ОПАК. Експерти в действие



Европейски социален фонд
Инвестиции в хората

6. Култура и спорт

На територията на общината функционират 4 читалища: „Просвета 1927” (гр. Камено), „Просвета 1928” (с. Черни Врѳх) и „Пробуда” (с. Константиново), „Съзнание” (с. Русокастро). Общината разполага с богат културен календар, включващ празници на населените места и фолклорните граници, както и отбелязването на националните празници. В общината функционира ДТА „Здравец”, който е носител на множество международни награди. С потенциал за развитие се очертава древното тракийско светилище - Русокастро, върху което е изградена и средновековна крепост. Във връзка с него е създадено и функционира Фондация „Русокастрон“. Във всички население места на общината има църква или параклис.

В териториалния обхват на Община Камено се провеждат спортни мероприятия, а именно:

- Турнир по „Тенис на маса“, „Шахмат“, „Бридж Белот“, „Табла“, провеждащ се на Националния празник на Република България на 3^{ти} март;
- Лекоатлетически крос на учащите се млади хора;
- Детски футболен турнир – с. Русокастро;
- Футболен турнир на малки врати за купата на кмета;
- Ежегодни първенства по футбол – градско и общинско първенство;
- Колоездачна обиколка на община Камено и по организиран маршрут;
- Разнообразни спортни мероприятия в училищата – Шахматен турнир за учащи се в чест на Ботев патрон на училището и деня на детето.

На територията на общината са организирани следните спортни клубове:

- Футболен клуб Камено, който развива футболни отбори на възраст: деца, юноши младша и мъже, участващи в областните футболни групи;
- ФК Русокастро – мъже;
- ФК Ливада – мъже;
- Клуб по шах и бридж – гр. Камено;
- Велоклуб „Златна крепост”



Европейски съюз



ОПАК. Експерти в действие



Европейски социален фонд
Инвестиции в хората

7. Социални дейности

На територията на общината функционират: Дом за възрастни с умствена изостаналост Русокастро с капацитет 130 места и заети 125 места. Персоналът наброява 70 души; Домашен социален патронаж Камено и филиал Русокастро с капацитет 170 места и заети 157 места. Персонала наброява 15 души; Обществена трапезария с капацитет 65 места; Детска млечна кухня с капацитет 30 места и заети към момента 23 места. Щатния състав е 2 ½ места. Също така на територията на общината функционират 12 клуба на пенсионера с капацитет 350 места. Общината има възможност да предостави 32 лични асистенти по проект ”Подкрепа за достоен живот”.

V. ИНФРАСТРУКТУРНО РАЗВИТИЕ, СВЪРЗАНОСТ И ДОСТЪПНОСТ НА ТЕРИТОРИЯТА

1. Транспортна инфраструктура

Община Камено се намира в югоизточна България в Бургаската низина на брега на Айтоската река. През общината преминава VIII Паневропейски транспортен коридор – Дурас – Тирана – Скопие – Гюешево – София – Пловдив – Бургас /Варна/, осъществяващ връзките между Адриатическо море и страните от черноморския регион, Русия и страните от Централна Азия. Той е с важно значение за развитието на общината, като осигурява бърза връзка към черноморското крайбрежие.

Железопътната мрежа в териториалния обхват на общината е с общата дължина от 6 км. и обслужва град Камено и село Свобода.

Общата дължина на пътната мрежа в общината е 93.240 км. Между отделните селища връзката се осъществява по пътища от общинската пътна мрежа.

№ По ред	НАИМЕНОВАНИЕ НА ПОКАЗАТЕЛИТЕ		КЛАС НА ПЪТИЩАТА					Пътни вр. при възли.	ОБЩО
			АМ	I клас	II клас	III клас	IV клас		
	1. Степен на изграждане на пътищата								
а/	пътища с настилка	км	11.620		7.900	73.720		93.240	
б/	пътища без настилка	км						0.000	
	Всичко пътища:	км	11.620	0.000	7.900	73.720	0.000	93.240	
	Пътища с носимоспособност 10 т/ос	км	11.620		7.900	15.299		34.819	
	2. Състояние на настилката								
а/	добро	км	11.620		7.400	2.700		21.720	
б/	средно	км			0.500	7.800		8.300	
в/	лошо	км				63.220		63.220	
	Всичко:		11.620	0.000	7.900	73.720	0.000	93.240	
	3. Пътища по вид настилка								
а/	асфалтобетонна	км	11.620		7.900	66.120		85.640	
б/	биндер	км						0.000	



Европейски съюз



ОПАК. Експерти в действие



Европейски социален фонд
Инвестиции в хората

в/	асф. повърхностна обработка	км				5.900			5.900
г/	асф. проп.субив и др.асф.покр.	км							0.0
д/	паважна	км				1.700			1.700
е/	циментобетонна	км							0.0
ж/	трошенокаменна	км							0.0
з/	баластрена	км							0.0
	Всичко:	км	11.620	0.000	7.900	73 720	0.000	0.000	93.240

Източник: изпълнителна агенция "пътища" - Община Камено - за състоянието на републиканската пътна мрежа към 31.12.2013 год.

Обществен пътнически транспорт се осъществява между общинския център град Камено и градовете Бургас и Айтос. Налични са редовна маршрутна линия Камено-Бургас и междуселищен транспорт по общинската транспортна схема. В общинския град Камено няма обособени линии на градски транспорт.

Пътната мрежа е добре развита, като всички населени места са свързани с общинския център – Град Камено. По-голямата част от общинската пътна мрежа е в много лошо състояние. Това е свързано с липсата на средства за ремонт и инвестиции в пътна инфраструктура.

Състоянието на общинската пътна мрежа е незадоволително, поради недостига на средства за поддържане предоставяни ежегодно от държавния бюджет.

Част от уличната мрежа в общинският център град Камено е с асфалтобетонна настилка, която е в лошо техническо състояние и се нуждае от ремонт на настилката и тротоарите.



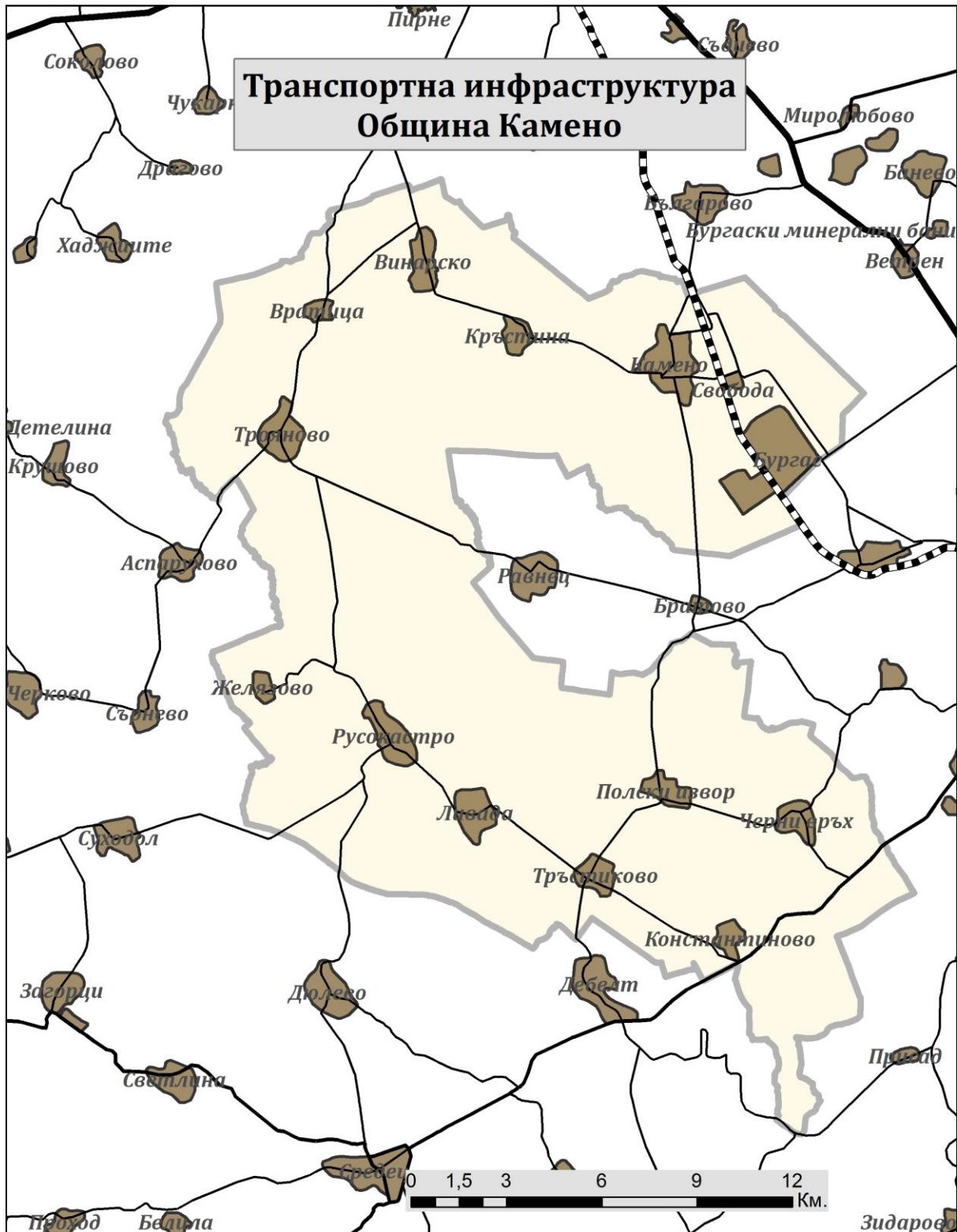
Европейски съюз



ОПАК. Експерти в действие



Европейски социален фонд
Инвестиции в хората



Фигура 4. Транспортна инфраструктура

2. Водоснабдителна мрежа за питейно-битово водоснабдяване и мрежи за отпадни води.

Водоснабдяването на населението се извършва от "ВиК" ЕАД – Бургас. Всички селища на територията на общината са водоснабдени.

Използвана вода от фирми и население в община Камено през 2013г.

населено място	м ³ население	м ³ фирми	м ³ общо
гр. Камено	178134	16727	194861
с. Трояново	34295	1775	36070
с. Русокастро	35492	199662	55154
с. Кръстина	16293	2758	19051
с. Врагица	5924	567	6491
с. П. Извор	28553	2281	30834
с. Тръстиково	18956	2956	21910
с. Ч. връх	45298	28866	74164
с. Константиново	18517	2289	20806
с. Ливада	13160	1055	14215
с. Желязово	6880	57	6937
с. Винарско	21667	501	22168
с. Свобода	8071	6038	14109
ВСИЧКО:	939880	85532	516770

Използвана вода средно за питейни нужди - 26 333 м³/год., домакинства – 431 238 м³/год., индустрия – 85 532 м³/год.

Изградена канализационна мрежа на територията на община Камено има в град Камено и село Кръстина. В останалите населени места няма изградена канализация. На територията на Общината има изградена само една ПСОВ разположена в село Кръстина.

Обитаваните жилища по наличие на канализацията и местонамиране в общината са 3841, като 2198 от тях са свързани с обществена канализация. В 284 обитавани жилища не е налична канализация.

Таблица 1. Обитавани жилища по наличие на канализация и местонамиране

Общини	(Брой)		
	Общо	В градовете	В селата
Общо за страната	2666733	1913495	753238
Свързана с обществена канализация	1933372	1761823	171549
Свързана с изгребна яма	71192	21675	49517
Свързана със септична яма или друго пречиствателно съоръжение	153375	42816	110559
Свързана с попивна яма	432546	68096	364450
Няма канализация	76248	19085	57163
Област Бургас	151740	113687	38053
Свързана с обществена канализация	118443	107884	10559
Свързана с изгребна яма	3388	694	2694
Свързана със септична яма или друго пречиствателно съоръжение	10716	1917	8799
Свързана с попивна яма	14497	2087	12410
Няма канализация	4696	1105	3591
Камено	3841	1512	2329
Свързана с обществена канализация	2198	1328	870
Свързана с изгребна яма	111	18	93
Свързана със септична яма или друго пречиствателно съоръжение	650	95	555
Свързана с попивна яма	598	29	569
Няма канализация	284	42	242

Източник: НСИ

Обществено водоснабдяване има в 3589 обитавани жилища или 93,4% от общия брой /3841 бр./. Обитаваните жилища със собствен източник са 74 бр. 1,92%, а тези без източник на вода са около 1%.

Таблица 2. Обитавани жилища по източник на водоснабдяване и местонамиране

Общини	(Брой)		
	Общо	В градовете	В селата
Общо за страната	2666733	1913495	753238
Обществено водоснабдяване	2564169	1886116	678053
Собствен водоизточник	34394	7103	27291
Обществено водоснабдяване и собствен водоизточник	50054	12862	37192
Няма източник на вода	18116	7414	10702
Област Бургас	151740	113687	38053
Обществено водоснабдяване	148571	112467	36104
Собствен водоизточник	644	146	498
Обществено водоснабдяване и собствен водоизточник	1397	495	902
Няма източник на вода	1128	579	549
Камено	3841	1512	2329
Обществено водоснабдяване	3589	1441	2148
Собствен водоизточник	74	4	70
Обществено водоснабдяване и собствен водоизточник	138	54	84
Няма източник на вода	40	13	27

Източник: НСИ

Този документ е създаден в рамките на проект „Подобряване на процесите на създаване и провеждане на политики в община Камено”, в изпълнение на Договор № 13-13-66/18.10.2013г., финансиран от Оперативна програма „Административен капацитет”, съфинансирана от Европейския съюз чрез Европейския социален фонд



Европейски съюз



ОПАК. Експерти в действие



Европейски социален фонд
Инвестиции в хората

Съществуващата водопроводна мрежа е с тръби от различен вид и диаметър (етернитови, стоманени, чугунени, полиетиленови). Преобладават етернитовите (азбестоциментови) тръби, които са амортизирани, ненадеждни и морално остарели. Те водят до чести аварии и до значителни загуби на питейна вода, както и на влошаване на нейните хигиенни характеристики. Това е основна причина за загубите на води. Около 90% от водопроводите трябва да бъдат подменени.

3. Електроснабдяване

Поддържането на електропреносната и електроразпределителната мрежа и съоръженията към нея, на територията на община Камено, както и електроснабдяването, се осъществява от „EVN България“. Електрифицирани са всички населени места на територията на общината, като липсват такива с режим на тока. Липсва изградена подстанция на територията на общината.

Електроенергията произведена от възобновяеми енергийни източници е 18 300 MWh от 15.06.2012 г. до момента.

4. Газопроводи

На територията на общината има изградена газопреносна мрежа с дължина 20 000 м., брой абонати 160 от които 126 битови потребители и 34 стопански.

С решение на Общински съвет от 05.12.2002г. е учредена Общинската фирма „Камено-газ“ ЕООД. Към 2010г. общинската фирма е изградила 27 000м газопроводи и е в състояние да достигне до всеки имат в териториалния обхват на град Камено и с. Свобода. В газопреносната мрежа са включени всички общински сгради, много битови потребители и всички промишлени обекти:

- Битови – 112 бр.
- Промислени – 9 бр.
- Обществено – административни сгради – 23бр, от които 13 са общински.

През последната година „Камено-газ“ ЕООД е разпределило 7 636 000 н.м.куб. природен газ.

5. Комуникационни мрежи, далекосъобщения и пощи.

Телекомуникациите са добре развити и обхващат 100 % телефонизация с цифрови апарати, пълно покритие от мобилните оператори и интернет доставчици.

Мобилни телефонни услуги са представени от трите национални мобилни оператора МТел, Глобул и Вивател осигуряват 100% покритие със сигнал на територията на общината. Това осигурява пълен спектър на техните услуги.

Интернет достъп се предоставя в общинския център и в част от селата. БТК ADSL осигурява висококачествен интернет достъп. Алтернатива се явява и мобилната интернет връзка. Обитавани жилища имащи достъп до интернет е, което е 24 % от общия брой.

В община Камено обитаваните жилища използващи кабелна телевизия са 59%, а сателитна антена 23%. Осигуреността на обитаваните жилища с компютър е 26% - 1000 жилища.

Таблица 3. Осигуреност на обитаваните жилища с кабелна телевизия, сателитна антена, компютър и достъп до интернет, източник: НСИ

Общини	Общо		В градовете		В селата	
	жилища	живеещи лица	жилища	живеещи лица	жилища	живеещи лица
Общо за страната						
Кабелна телевизия	1440516	3984372	1186431	3257770	254085	726602
Сателитна антена	636899	1879707	352168	1043744	284731	835963
Компютър	1243006	3870800	1077969	3263730	165037	607070
Достъп до интернет	1171849	3650343	1022887	3108812	148962	541531
Област Бургас						
Кабелна телевизия	93746	252843	81941	219557	11805	33286
Сателитна антена	32692	99110	15833	48584	16859	50526
Компютър	73245	226245	64930	196736	8315	29509
Достъп до интернет	68605	211687	61754	187808	6851	23879
Камено						
Кабелна телевизия	2263	5817	1129	3092	1134	2725
Сателитна антена	912	2905	225	821	687	2084
Компютър	1000	3576	647	2287	353	1289
Достъп до интернет	922	3243	623	2199	299	1044



Европейски съюз



ОПАК. Експерти в действие



Европейски социален фонд
Инвестиции в хората

Телефонни съобщения се осъществяват чрез регионалната телефонна мрежа с главна АТЦ Бургас обслужваща община Камено.

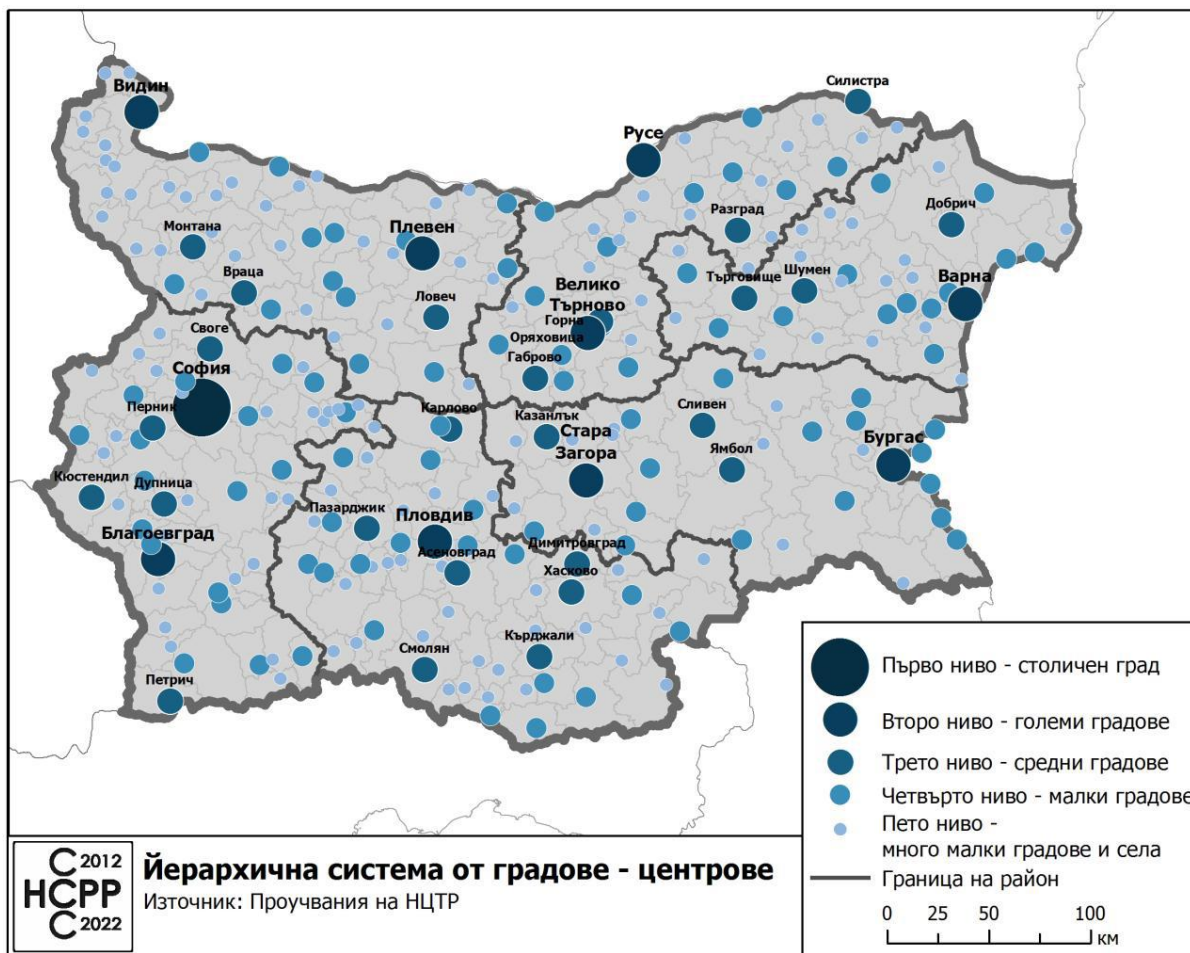
VI. СЕЛИЩНАТА МРЕЖА И МОДЕЛИ НА УСТРОЙСТВО НА ТЕРИТОРИЯТА

1. Териториално-урбанистична структура

▪ Йерархична система от населени места

В НКПР /фиг. 5./ са определени 4 типа агломерационни ареали и е прецизиран техният обхват. Община Камено попада в типа агломерационни ареали на големите градове с национално значение за територията на районите. В агломерационния ареал на град Бургас влизат общините Бургас, Камено, Айтос, Карнобат, Поморие и Созопол.

Общината е представена от град Камено, който е общински център попадащ в 5-то ниво на йерархичната система от градове-центрове /много малки градове и села, центрове с общинско значение за територията на съответната община/.



Фигура 5. Йерархична система от градове-центрове, Национална стратегия за регионално развитие на Република България.

Като част от системата от полюси на растеж той е градивен елемент от макро-пространствената структура в полицентричната урбанистична мрежа на областта.

Територията на община Камено се намира в Югоизточен район на планиране NUTS 2, част от административните граници на област Бургас NUTS 3.

Според закона за административно-териториално устройство на Република България Община Камено /площ - 354,9 km²/ е „четвърта“ категория община и в териториалната ѝ структура /фиг.5.2/ влизат 13 урбанизирани селищни структури – град Камено и 12 села. Те са част от териториалния обхват на влияние на агломерационния ареал на град Бургас представен като голям град и основен център на агломерационен ареал. Град Камено е административен, социално-икономически и културен център в общината и с концентрация на население над 43% от общото население. Гъстотата на населението в общината е 39,7 души/км²

В националната категоризация на населените места град Камено попада в „четвърта“ категория град, докато останалите населени места са от по-ниска категория.

Категоризация на общините

ЕКАТТЕ	Община	Категория
BGS08	Камено	4

Категоризация на населените места

ЕКАТТЕ	Населено място	площ/км ²	Код на община	Категория
35883	гр. Камено	59.287	BGS08	4
11096	с. Винарско	22.726	BGS08	6
12245	с. Вратица	16.540	BGS08	8
29249	с. Желязово	8.320	BGS08	7
52279	с. Константиново	21.816	BGS08	7
40381	с. Кръстина	19.831	BGS08	6
43623	с. Ливада	26.358	BGS08	7
57337	с. Полски извор	21.392	BGS08	6
63478	с. Русокастро	47.435	BGS08	5
65783	с. Свобода	-	BGS08	6
73211	с. Трояново	55.806	BGS08	5
73388	с. Тръстиково	27.334	BGS08	6
80916	с. Черни връх	28.101	BGS08	6



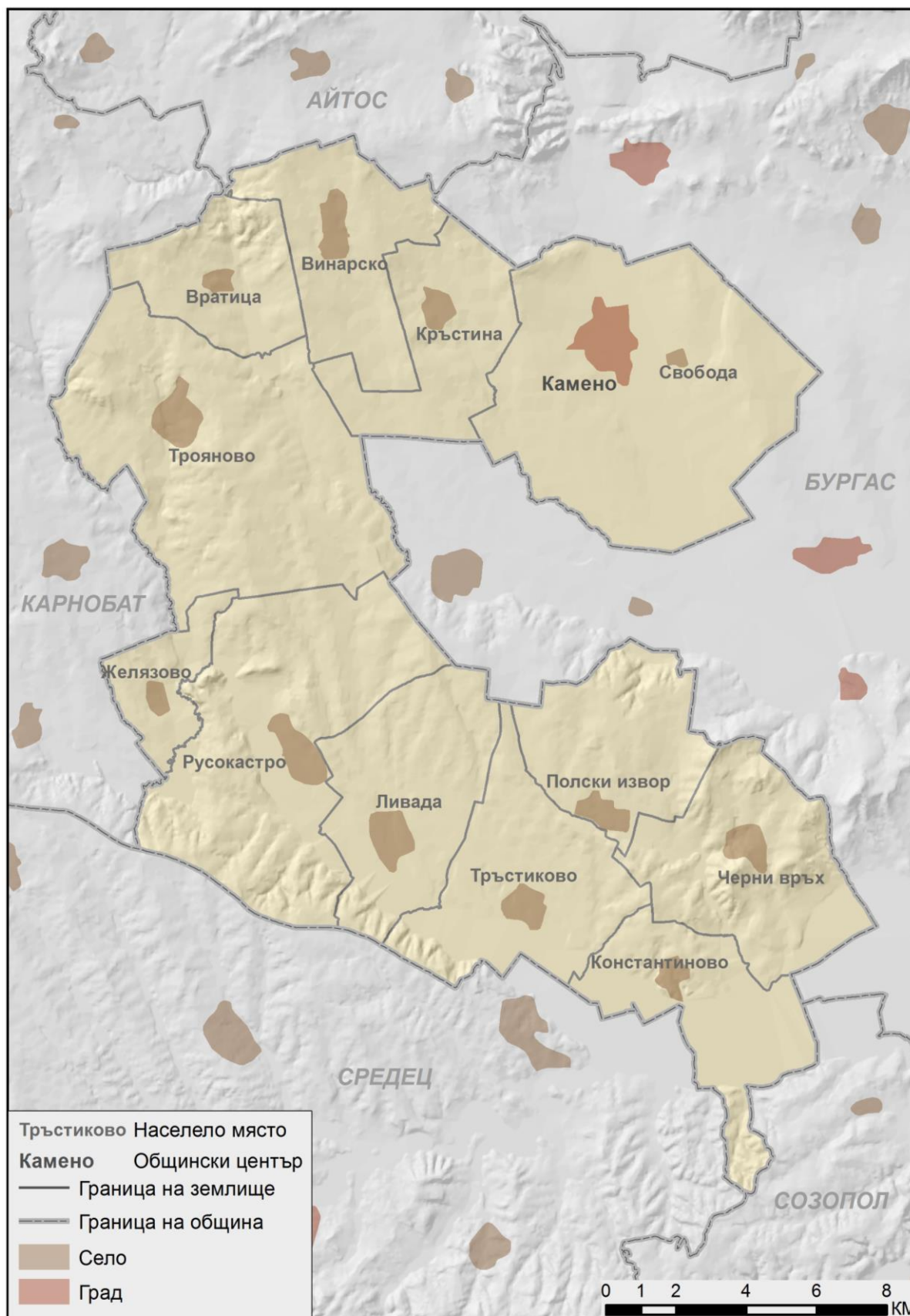
Европейски съюз



ОПАК. Експерти в действие



Европейски социален фонд
Инвестиции в хората



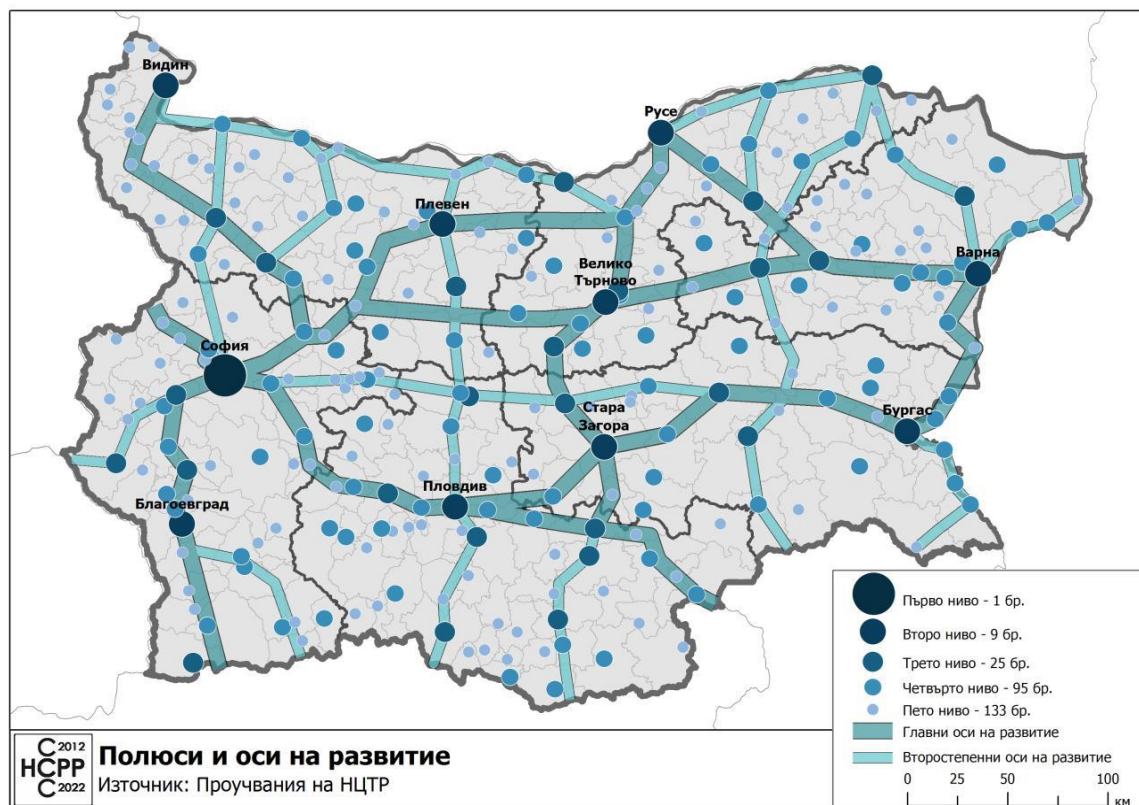
Фигура 6. Селищна мрежа на община Камено.

Този документ е създаден в рамките на проект „Подобряване на процесите на създаване и провеждане на политики в община Камено“, в изпълнение на Договор № 13-13-66/18.10.2013г., финансиран от Оперативна програма „Административен капацитет“, съфинансирана от Европейския съюз чрез Европейския социален фонд

▪ **Урбанизация и модели на устройство на територията.**

Урбанизацията е дългосрочен процес, който се характеризира както с увеличаване на населението, което живее в градовете, така и с разширяване на градските зони. Той включва различни етапи /урбанизация, деурбанизация или контраурбанизация и реурбанизация/, които засягат страните в различни епохи – според географската и историческата ситуация. Степента на урбанизация е процентът от общото население на страната /или даден регион, община/, което живее в градовете. Темпът на урбанизация представлява увеличаването на пропорцията на гражданите за определен период. Процесът на урбанизация на даден регион има отчетливи ефекти върху икономиката и екологията му. Има различни форми /или модели/ на урбанизация или на концентрация на човешки дейности, на населени места и социална инфраструктура /моноцентрични и полицентрични населени места, компактни градове, предградия и др./.

Урбанистични оси на развитие /фиг. 7/ – отчитащи транспортните направления на коридори от трансевропейската транспортна мрежа и други транспортни мрежи с национално значение.



Фигура 7. Полюси и оси на развитие, Национална Стратегия за регионално развитие.



Европейски съюз



ОПАК. Експерти в действие



Европейски социален фонд
Инвестиции в хората

Основните урбанистични оси/коридори в общината са:

- Основните урбанистичните оси на развитие с регионален характер са представени от функционални връзки в Югоизточен район по направления изток – запад /Стара Загора – Ямбол – Карнобат – Камено – Айтос/Бургас/. Град Камено е опорно звено в урбанистичния коридор и фактор за развитие на областта.
- Урбанистичните оси с локален/местен характер са свързани с административния и пространствен център град Камено и изградените функционални връзки с останалите населени места /вторични центрове/.

Териториалната структура на община Камено според вида територия се дели на урбанизирана, земеделска, горска, защитени територии, нарушени територии за възстановени и друг вид територии /територия заета от води и водни обекти, територия на транспорта и територия за добив на полезни изкопаеми/.

Поставените приоритети в Националната програма за развитие "България 2020" за постигане на устойчиво интегрирано регионално развитие чрез използване на местния потенциал и развитие на земеделието за осигуряване на хранителна сигурност, както и за производство на продукти с висока добавена стойност при устойчиво управление на природните ресурси са приложими и изпълними в териториалния обхвата на община Камено.

Правилното използване на териториалните ресурси и природните дадености във всички аспекти и сфери на човешката дейности биха помогнали за развитие на общината. Географско местоположение, осигурява условия за сътрудничество със съседните териториални общности.

В разпределението на територията в общината най-голям дял имат земеделските територии – 82%, горските територии - 4,5%, населени места - 5,2 %, водни течения и водни площи – 5,4% и други 2,9 %.

Баланс на територията на община Камено към 31.12.2000г. По вид в декари

Територия на общината общо	354946
Територия по вид:	
1. Земеделска земя общо	293042
в т.ч. обработваема площ общо	262394
от нея поливна площ	50814
2. Горска	16214
3. Населени места и други урбанизирани територии	18432
4. Водни течения и водни площи	19277
5. За добив на полезни изкопаеми	5798
6. За транспорт и инфраструктура	2183

Източник: Агенция по геодезия. Картография и кадастър към МИП-Баланс на територията на Република България към 31.12.2000г.

2. Жилищна осигуреност

▪ Количество и възраст на жилищния фонд

По данни на НСИ за 2011г. броя жилища е 5978, докато броя сгради е 5494. Строителството е било най-активно в годините между 1960 и 1989 г., като много малка част от жилищния фонд е остатъчен от периода малко след Втората световна война.

Таблица 4. Жилищни сгради по период на построяване

Общини	Общо	Периоди на построяване							Непоказано
		до края на 1949	1950 - 1959	1960 - 1969	1970 - 1979	1980 - 1989	1990 - 1999	2000 - 2011	
Общо за страната									
Сгради	2060745	453831	367280	421267	303263	275328	132400	107359	17
Жилища	3887149	497827	429479	666166	804807	810624	301898	372696	3652
Област Бургас									
Сгради	101259	15276	15123	16933	13979	14674	10465	14809	-
Жилища	269353	17582	18455	30871	48549	39932	26462	86938	564
Камено									
Сгради	5494	682	986	1349	839	782	521	335	-
Жилища	5978	717	995	1482	929	927	579	345	4

Източник: НСИ

▪ **Конструкция на жилищен фонд**

Най-малобройни са сградите, изпълнявани с едропанелни строителни системи, което е обусловено от факта, че строителството е предимно нискоетажно, а териториалното разпределение на жилищните ресурси е благоприятно. Макар и малко на брой – 31 /0.56%/, те се нуждаят от цялостно конструктивно обследване, обследване за енергийната ефективност и подмяна на инсталациите. Скелетните стоманобетонни сгради са 0.43% от общия брой, а масивните 96,9%.

Жилищните сгради по вид на конструкцията общо са 5494 бр. , от които:

- Стоманобетонни – едропанелни – 31 бр.;
- Стоманобетонни – скелетни – 24 бр.;
- Масивни 5329 бр.

Таблица 5. Жилищни сгради по конструкция на сградата.

Общини	Общо	В това число		
		стоманобетонни - едропанелни	стоманобетонни - скелетни	масивни
2011				
Област Бургас	101259	1380	5489	88994
Айтос	7734	70	145	7227
Бургас	20254	488	710	18443
Камено	5494	31	24	5329
Карнобат	9629	85	92	9185
Малко Търново	2807	46	17	2445
Несебър	8855	81	2494	6109
Поморие	8038	81	437	7253
Приморско	2544	31	157	2249
Руен	9240	47	60	6859
Созопол	6806	53	844	5698
Средец	8390	123	63	7980
Сунгурларе	7292	64	26	6783
Царево	4176	180	420	3434

Източник: НСИ

▪ *Етажност и стайност*

Броят на жилищата е 5978 по данни на НСИ от 2011г. и има 18552 жилищни помещения с полезна площ 421703 кв.м. Строителството в Община Камено е в устройствени зони с преобладаващо застрояване с малка височина и плътност, като кота корниз е до 10м. Застрояването е в унисон с природната среда. Структурните елементи на града, отделните райони, са в унисон помежду си и градоустройственото решение предполага адаптивност на селищната структура с характерния релеф.

Таблица 6. Основни характеристики на жилищата.

Общини	Жилища - бр.	Стаи - бр.	Полезна площ - кв. м	
			общо	в т.ч. жилищна
2011				
Област Бургас	269353	723310	18786736	14238317
Айтос	12423	37355	896129	710947
Бургас	103715	266650	7372933	5657383
Камено	5978	18552	421703	323762
Карнобат	13472	41135	936402	722486
Малко Търново	3879	11400	256611	187234
Несебър	60894	135593	3865550	2721711
Поморие	15834	47164	1266839	951042
Приморско	4828	14923	410143	299759
Руен	10878	33049	738925	589596
Созопол	10370	33211	747104	589939
Средец	10339	31905	650863	498793
Сунгурларе	7261	24379	507189	400859
Царево	9482	27994	716345	584806

Източник: НСИ

▪ *Жилищна задоволеност*

Жилищната задоволеност се характеризира с показателя брой жилища на 1 000 души население. Този индикатор за удовлетвореността от жилищния фонд като количество и неговата достатъчност или нужда от нови е показателен за силно развити в икономическо отношение страни, където пазара на имоти и жилища е балансиран. Тук за община Камено този показател е недостатъчен за да се прецени количеството наличен фонд, тъй като е деформиран от множеството необитавани сгради. На 1000 души има 423 жилища, което в сравнение със страната 471/1000, общината е с по-ниска стойност по отношение на количеството жилища.

От общо 5494 жилищни сгради 65,8% са обитавани 3616 сгради. 1809 или 32,9% са необитавани. 68 са сгради за временно обитаване. Това прави 2,56 души обитатели на едно жилище. Този показател определя и най-населените места.

Таблица 7. Жилищни сгради по вид на сградата, източник: НСИ

Общини	Общо	Вид на сградата				(Брой)
		жилищна обитавана	жилищна необитавана	жилищна за временно обитаване	жилищна за колективно домакинство	
2011						
Област Бургас	101259	69895	25759	5567	38	
Айтос	7734	6063	1305	364	2	
Бургас	20254	14692	3005	2546	11	
Камено	5494	3616	1809	68	1	
Карнобат	9629	6662	2958	6	3	
Малко Търново	2807	1364	1062	380	1	
Несебър	8855	5413	2956	481	5	
Поморие	8038	6535	1333	164	6	
Приморско	2544	1686	797	60	1	
Руен	9240	7922	1255	63	-	
Созопол	6806	3938	1912	956	-	
Средец	8390	4667	3701	17	5	
Сунгурларе	7292	4809	2460	20	3	
Царево	4176	2528	1206	442	-	

Източник: НСИ

Извод: Свободният жилищен фонд е база за развитие на туризма като отрасъл. Множеството необитавани сгради могат да се реновират и адаптират за семейни хотели, леглова база за отдих. Съществуващата база може да се употреби и като се развият микропредприятия за производство и преработка на суровини, еко и биопродукция и бутикови стоки в малки серии.

В заключение, съществуващият жилищен фонд има нужда да бъде обновен, като се направи стратегия необитаваните жилищни сгради да бъдат адаптирани към нови функции и да се осигурят социални жилища за маргиналните групи. За момента пазарът е стабилен, но следва да се предприемат конкретни мерки, с които общината да играе ключова роля в пазара на имоти, за да може сходни дейности да се ситуират в логистични и производствени бази и да не нарушават качеството на средата в града.



Европейски съюз



ОПАК. Експерти в действие



Европейски социален фонд
Инвестиции в хората

3. Стратегически насоки за териториално развитие

Стратегическите насоки за териториално развитие в община Камено са свързани с реализирането на специфични цели и задачи в устройството на територията, което има за цел да постигне устойчиво и балансирано социално-икономическото развитие и ресурсните възможности.

Необходимо е интегриране на устройственото планиране с регионалното и секторните политики и планове, чрез териториално координиране на секторните политики, стратегии, планове и програми, имащи пряко или косвено отношение към пространственото развитие на община Камено.

Стратегическите насоки за пространственото развитие обхващат разработването и актуализацията на системата от документи за пространствено развитие на национално, регионално и общинско ниво, определящи стратегията за интегрирано пространствено развитие при отчитане на териториалния потенциал и принципите за балансирано устойчиво развитие.

Също така е нужно планиране, което да постигне устойчиво развитие на населените места чрез прилагане на интегриран подход за решаване на икономическите, екологичните, социалните и културните проблеми в общината и насочена концентрация на ресурси за трайно подобряване на средата и качеството на живот.

От значение за балансираното развитие на общината е и опазването на природното и културно наследство чрез добро управление, правилни политики и насочени инвестиции. Този компонент от пространствената структура показва идентичността на община Камено и повишава конкурентоспособността ѝ.

Урбанизираните територии на общинския център се явяват основен носител на растежа в рамките на територията на общината, като той се отличава със сравнително по-високо ниво на динамика в развитието и свързаната с него изменчивост на пространствено-функционалните характеристики на отделните урбанизирани територии.



Европейски съюз



ОПАК. Експерти в действие



Европейски социален фонд
Инвестиции в хората

В съответствие с основните национални и Европейски стратегически насоки за развитие през следващия програмен период, развитието на основните урбанизирани територии следва да се фокусира върху следните тематични направления:

- Условия за живот, бизнес и работа на местната общност в рамките на урбанизираната територия;
- Еколого-устойчиво и енергийно ефективно развитие на града и неговите функционални системи;
- Ефективна пространствена организация на територията и адекватно инфраструктурно осигуряване;
- Управление на града и прилежащата територия.

Конкретните насоки за териториално развитие на общината произлизат пряко от ролята и мястото на РСПР на област Бургас в регионалната система за планиране и управление на територията. Същите са пряко насочени към два основни документа:

- Концепцията за пространствено развитие на общината, която следва да се разработи в съответствие с изискванията на Закона за регионално развитие;
- Общи устройствени планове на община Камено, които следва да се разработят в съответствие с Закона за устройство на територията.

Разработването на Концепцията за пространствено развитие на общината произтича от потребностите на системата на програмиране и стратегическо планиране за следващия програмен период от пространственото координиране на процесите, протичащи в общинската територия чрез създаване на пространствено-устройствена основа и регулатор за осъществяване не само на общинско, но и на отделните социално-икономически секторни планирания на областно и регионално ниво, в контекста на общоевропейското пространствено развитие, с цел постигане на комплексно, интегрирано планиране.

Общият устройствен план /ОУП/ е документ, заемащ междинно йерархическо ниво и изпълняващ ролята на редуктор, осигурявайки плавен преход и конкретизация при реализирането на насоки, дефинирани от планови документи на стратегическо ниво, като се започне от Национална стратегия за регионално развитие през регионалните планове за развитие, НКПР , РСПР, областните стратегии и общинските планове за развитие. Общия устройствен план съдържа в себе си ясно дефинирани



Европейски съюз



ОПАК. Експерти в действие



Европейски социален фонд
Инвестиции в хората

устройствени зони в рамките на територията с конкретни граници, предназначение и устройствени режими, изпълняващи залегналото в плановите документи от по-високо ниво.

В тази връзка е необходимо ОУП да бъде разработен за територията на цялата община. По своята същност, като планов документ и във връзка с императивите залегнали в нормативната уредба за териториално устройство, действащи в Р. България, общият устройствен план е документ с дългосрочно действие. Дългосрочният времеви хоризонт на прогнозите за перспективата в демографското, социално-икономическото и инфраструктурно развитие на общината, както и вероятностния характер на самите прогнози изискват срокът на действие на изготвяния ОУП на общината да бъде във формат от-до, а не фиксиран като период. В нормативните изисквания съгласно чл. 17ал. 3 от Наредба № 8 за обема и съдържанието на устройствени схеми и планове, ясно е регламентирано срокът на действие на ОУП да бъде предвиден за 15-20 години. Посочените срокове на действие не са самоцелни. Те са резултат от спецификата на предвидените процеси протичащи на територията на общината, както и факта, че последициите от тях, оставящи трайни резултати върху териториалните среди, демографските и икономически показатели на общината понякога надхвърлят предварително прогнозираните времеви хоризонти.

Разработването на ОУП следва да отчита два типа изисквания:

- нормативните изисквания на ЗУТ и концептуалните изисквания според реалното състояние на територията на съответната община.

- нормативни изисквания – ОУП на общината следва да се разработи в съответствие с действащото законодателство и актуалната нормативна уредба на страната - Закон за устройство на територията, Наредба №7 за правила и нормативи за устройство на отделните видове територии и устройствени схеми, Наредба №8 за обема и съдържанието на устройствените схеми и планове, Закон за регионалното развитие, Закон за опазването на околната среда и др.

При разработката на ОУП следва да се отразяват и прилагат предвижданията, залегнали както в стратегически и планови документи и устройствени схеми, разработени с цел развитието на общината от по-високо, така и такива от по-ниски йерархично ниво съгласно изискванията на Закона за регионалното развитие. С горното се визират – Национална устройствена схема, Устройствова схема на областта,



Европейски съюз



ОПАК. Експерти в действие



Европейски социален фонд
Инвестиции в хората

подробни устройствени планове, стартирали инвестиционни инициативи, Общинския план за развитие. С ОУП следва горечитираните документи да се синхронизират в своите предвиждания, доразвиват и актуализират, запазвайки значими за района предложения и устройствени концепции.

Концептуални изисквания

При изготвянето на ОУП на общината, се следват принципите на равнопоставеност на териториалните единици в цялото. С решението трябва да се осигурят предпоставки за преодоляване на дисбаланса между общинския център и периферията на общината. Територията на общината трябва да се развива равномерно, предлагайки рационална организация на различните видове територии, като едновременно с това да се създаде оптимално оползотворяване на наличните ресурси. Следва да се сведе до минимум отнемането на ценни земеделски земи и земи от горския фонд за нуждите на урбанизацията и икономическото развитие. С проекта да се създадат условия за развитие на социалната и техническата инфраструктура. С проекта следва да се създадат и условия за развитие насочени към икономически просперитет на общината, съблюдавайки постулатите в стратегическите документи по Закона за регионалното развитие, а така също и насочени към стимулиране на публично-частното партньорство в дейности осигуряващи по-целесъобразното ползване на поземления фонд общинска собственост.

Екологични насоки

Новоизработеният ОУП следва да не влошава екологичното равновесие в общината, като при това се съобразява и отчита ограничителните режими на защитени територии. При урбанизация на неурбанизираните територии следва да се предвидят мерки за безпроблемното им интегриране в средата, без това да доведе до увреждане и стрес на системата.

Предназначение на територията на Общината – съгласно императивите на чл. 7 от ЗУТ и чл. 4 от Наредба №7 за правила и нормативи за устройство на отделните видове територии, основното предназначение на териториите на една община определено с районните устройствени схеми и общите устройствени планове е структурирано в пет функционални насоки:

Устройство на урбанизираните територии /населени места и селищни образувания/ – в устройството на урбанизираните територии следва да се отчита на



Европейски съюз



ОПАК. Експерти в действие



Европейски социален фонд
Инвестиции в хората

първо място актуалното състояние и мястото им в йерархичната структура на селищната мрежа на общината. С проектното решение следва да се дефинират насоки за развитието на населените места или селищни образувания за времеви хоризонт на урбанистичната концепция, като същевременно трябва да се вземат под внимание изискванията за съхранение на околната среда и природните богатства при усвояване на територии както и техния природно-географски потенциал и прогнозите за развитие в демографско и социално-икономическо отношение. При това трябва да се създадат условия за безпроблемна комуникация както между отделните населени места и селищни образувания в йерархичните нива на територията на общината, така и при предвиждане на връзките със съседните общини в чисто транспортно-комуникационен аспект, а така също и в сферата на съвместни икономически, обществено-обслужващи, туристически и други дейности, с оглед развитието на общината да не е териториално ограничено.

Устройство на земеделските територии - в устройството на териториите за земеделско ползване следва обработваемите земи да бъдат третираны като национално богатство и стратегически ресурс, който трябва да бъде опазван и съхранен от прекомерната и необоснована демографска и икономическа урбанизация. Отчитайки категориите на земеделските земи, следва те да бъдат зонирани съгласно текущото състояние, нуждите от земеползване на територията на общината, релефа, близостта до урбанизираните територии и пътните артерии и възможността за окрупняване. Насоките за бъдещо усвояване и ползване на потенциала им трябва да бъдат в духа на политиката по защита на високостепенните земи с инструментите на устройственото планиране и възможности за развитие на нови селскостопански производства в нискостепенните и хълмисти такива с възможности за развитие на нетрадиционни за района и алтернативни земеделски култури.

Устройство на горски територии – в проектното предложение за устройството на горските територии следва да бъдат взети под внимание предвижданията залегнали в лесоустройствения план в това число залесени и незалесени площи, предвидени за залесяване, състав на дървесните видове, нормативно определените изисквания към устройството на горите със стопанско и специално предназначение. Системата от горски територии следва да бъде запазена и доразвита, отчитайки особеностите на



Европейски съюз



ОПАК. Експерти в действие



Европейски социален фонд
Инвестиции в хората

горския фонд и ролята която той играе за опазването на биологичното разнообразие, дърводобива и дървопреработването като възможна икономическа дейност.

Устройство на защитени територии – при тяхното проектиране следва да се предвидят устройствени режими, правила за тяхното управление и при необходимост буферни зони със специфичен устройствен режим, които в най-голяма степен гарантират запазването им като такива, а при възможност и допълване и обогатяване на съществуващата система.

Устройство на нарушени територии за възстановяване – с проекта на ОУП следва да бъде дефиниран броят, видът, местоположението и границите на териториите за възстановяване, специфичен устройствен режим за периода на функционирането им, както и условията за прекратяване на експлоатацията и последваща рекултивация, където е възможно. След рекултивацията би следвало да се формират предпоставки и мероприятия за повторното интегриране на засегнатите територии в заобикалящия ги ландшафт и придвиждане на ново функционално предназначение.

Устройство на друг вид територии – с проекта за ОУП на общината и във връзка със законовите изисквания и придвижданията на стратегическите планови документи от всички нива за територията може да се определят устройствени зони и самостоятелни терени с устройствен режим.



Европейски съюз



ОПАК. Експерти в действие



Европейски социален фонд
Инвестиции в хората

VII. ЕКОЛОГИЧНО СЪСТОЯНИЕ И РИСКОВЕ

1. Качество на атмосферния въздух

Автоматичната система OPSIS, разположена в общинския център, има за цел осъществяването на управлението и контрола на дейностите, свързани с осигуряването на чистотата на атмосферния въздух на територията на общината. Тя измерва ниватата на замърсителите озон, серен диоксид, азотен диоксид, бензен, толуен, фенол, параксилен и стирен (не измерва ФПЧ-10). Въз основа на данните, получени от мобилната станция на РИОСВ Стара Загора, работила на територията на общинския център става ясно, че съществува съществена разлика в средноденонощните концентрации на ФПЧ-10 на град Камено и останалите населени места от общината. С други думи, локализацията на наднормени замърсявания с ФПЧ-10 е съсредоточена в района на общинския център. Тази констатация обаче се основава до голяма степен на липсата на представителни измервания за качеството на атмосферния въздух в останалите населени места в общината.

Главните източници на емисии в Община Камено са:

- Битово отопление, включително и на обществените сгради, училища и детски заведения;
- Промисленост (в това число „Лукойл Нефтохим Бургас“ АД, „Лукойл Енергия Газ“ ЕООД и „Бургаски захарен завод“ с. Свобода);
- Транспорт.

Върху качеството на атмосферния въздух същесвено влияние оказва изпълнението на инвестиционната програма за привеждането на дейностите на „Лукойл Нефтохим Бургас“. Други съществени фактори, отговорни пряко за качеството на атмосферния въздух в общината са неорганизираното изпускане на емисии и запалванията на стърнищата. Една от ефективните мерки, предприети срещу източниците на организирано изхвърляне на вредни вещества в атмосферата, е осигуреното хранване с природен газ в село Свобода и град Камено. Общинските органи в съответствие с чл. 19 от ЗЧАВ извършват непосредствен контрол върху експлоатацията и състоянието на обектите с източници на емисии в атмосферата, върху емисиите от отделните източници, както и върху работата на пречиствателните

Този документ е създаден в рамките на проект „Подобряване на процесите на създаване и провеждане на политики в община Камено“, в изпълнение на Договор № 13-13-66/18.10.2013г., финансиран от Оперативна програма „Административен капацитет“, съфинансирана от Европейския съюз чрез Европейския социален фонд



Европейски съюз



ОПАК. Експерти в действие



Европейски социален фонд
Инвестиции в хората

съоръжения. Общината разполага с изготвена актуализирана програма за намаляване нивата на замърсителите и достигане на установените норми за съдържанието им в атмосферния въздух за периода 2011-2015 г.

2. Води

2.1. Реки и езера на територията на общината

Главни водни артерии на територията на Община Камено са реките Айтоска, Русокастренска и Чакърлийска, чиято речна мрежа възлиза на 45 км. Водните ресурси на общината и нейни основни водоизточници са подпочвените води и споменатите реки. Подземните води в района се очертават като важно звено във водния баланс на общината. На територията на Община Камено функционират 27 броя естествени и изкуствени водоема. Повърхностният воден отток в района се формира от снеготопенето и дъждовните води. В общината има местни водоизточници, представляващи 3 броя каптажи. Състоянието на качеството на водата в тях се наблюдава един път годишно. Вземите от тях проби се изследват в лаборатория към РИОКОЗ – Бургас.

2.1. Питейни води

Водоснабдителната система „Камчия” осъществява питейното водоснабдяване за град Камено и селата Кръстина и Свобода. За останалите населени места на територията на общината водоснабдяването се осъществява от собствени водоизточници, представляващи в действителност подземни водоизточници чрез отделно работещи помпени станции.

2.2. Отпадни води

На територията на град Камено канализацията е напълно изградена. Не съществува обаче пречиствателна станция за отпадни води за населеното място. В старото корито на река Айтоска се осъществява заустване на отпадните води. През 2012 г. по проект на Програмата за развитие на селските райони в село Кръстина е изградена канализационна система и пречиствателна станция за отпадни води. В останалите населени места от Община Камено обаче няма изградени канализационни системи за



Европейски съюз



ОПАК. Експерти в действие



Европейски социален фонд
Инвестиции в хората

отпадни битови води. В техните землища са изградени частични канали за повърхностни и дъждовни води.

3. Отделени отпадъци

Събирането и извозването на твърди битови отпадъци се извършва от Дейност „Чистота” към община Камено по определен график и маршрут. За съжаление обаче техническата обезпеченост в това отношение е ниска, като често пъти предпоставка за нередовното извозване на отпадъците в общината са амортизираните коли и съдове. Използваните съдове за сметосъбиране на територията на общината са контейнери тип „Бобър” (с обем 1,1 м³) и казани тип „Мева“ (с обем 0,11 м³).

Извозването на отпадъците в общината се извършва ежедневно за град Камено и един път седмично за останалите населени места. Периодичността на извозването е в зависимост от необходимостта на съответните населени места.

На територията на общината често пъти се констатира изхвърляне на битови отпадъци извън съдовете за смет, както и на неизгасена сгурия в контейнерите през студените месеци, което е причина за запалването им и бързото им изхабяване.

В района на Община Камено съществува мрежа от частни изкупвателни пунктове, в които се предават различни ресурси за пазарна стойност – метални отпадъци, хартиени отпадъци, стъклени бутилки и полимерни опаковки.

Все още не е решен проблемът със събирането на отпадъците от изгарянето на въглища и дърва през зимния сезон.

На територията на Община Камено липсват пунктове и системи за събиране и/или третиране на опасни отпадъци, генерирани от домакинствата (луминисцентни лампи, батерии и т.н). В района обаче действат лицензирани фирми, събиращи акумулатори и отработени моторни масла, автомобилни гуми извършващи разкомплектоване на излезли от употреба МПС. Медицинските отпадъци се предават за обезвреждане на лицензирана фирма.

Депонирането на битовите отпадъци на населените места става в сметището в село Полски извор (Братово). Площта на депото е 12 ха, като то е заобиколено от земи от горския фонд. Сметището има входен портал и е оградено с телена мрежа. Има

Този документ е създаден в рамките на проект „Подобряване на процесите на създаване и провеждане на политики в община Камено”, в изпълнение на Договор № 13-13-66/18.10.2013г., финансиран от Оперативна програма „Административен капацитет”, съфинансирана от Европейския съюз чрез Европейския социален фонд



Европейски съюз



ОПАК. Експерти в действие



Европейски социален фонд
Инвестиции в хората

изградена площадка за обслужващи дейности. Около площадката извън оградата на депото е изградена отбивна канавка, чието предназначение е отбиването на повърхностни води от територията на сметището.

Депото Братово се експлоатира от 1982 г. То е създадено като пилотно регионално депо за общините Камено, Бургас, Созопол и Средец за депонирането на битови и производствени неопасни отпадъци. Реално сметището е използвано от общините Камено и Бургас, частично от Средец и не е използвано никога от община Созопол.

Проектният капацитет на сметището възлиза на 3 000 000 м³, като през последните години се наблюдава увеличаване на приеманите количества отпадъци. Изчисленият остатъчен капацитет на депото в около 300 000 тона. Депото се експлоатира от фирма „Чистота”- Бургас. Редовно се извършва мониторинг на подземните и повърхностните води в сметището.

В района на Община Камено се генерират основно битови, строителни и производствени отпадъци. Преобладаващи в структурата на отпадъците са тези от растителен и животински произход. Количеството на строителните отпадъци е сравнително по-малко. На територията на всички населени места на общината има организирано сметосъбиране.

Строителни отпадъци на територията на Община Камено като цяло не се генерират в големи количества. Тяхното депониране (включително и на земните маси) се извършва в предназначения за строителни отпадъци депо. Не съществува специална практика за третиране/рециклиране. След издаване на направление от общината може да се осъществи извозване за предаване за третиране на производствените отпадъци на фирми, използващи за целта собствен превоз. За съжаление обаче отпадъците от строителна и строително-ремонтна дейност не се отделят регулярно, като липсват и конкретни данни за тяхното количество и състав.

По отношение на строителните отпадъци, друг съществен проблем е изхвърлянето на част от тях нелегално край населените места и междуселищни пътища на територията на общината.



Европейски съюз



ОПАК. Експерти в действие



Европейски социален фонд
Инвестиции в хората

Производствените отпадъци, генерирани на територията на общината в лицето на неопасни отпадъци и такива с характер на битови отпадъци от производствените предприятия се изхвърлят на депо Братово. За тях се води строга отчетност.

Третирането на опасните отпадъци се извършва от фирми, притежаващи съответното разрешение по чл. 37 от ЗУО.

Към групата на опасните отпадъци спадат и част от производствените отпадъци, генерирани на територията на Община Камено. Към опасните отпадъци се включват и превързочните и клиничните отпадъчни материали, произведени от здравните служби по населени места (спринцовки, марли, бинтове и други). Количеството на последните не е голямо, поради фактът, че населението на общината не е многочислено, но тези именно отпадъци изискват висока отговорност при провеждането на дейностите по тяхното събиране, временно съхранени, транспорт и последващо третиране. Към настоящия момент изграждането на инсталация за термично обезвреждане на такива отпадъци в района на Община Камено е нерентабилно, поради което те следва да се дезинфекцират по места, да се събират в полиетиленови чували и да се изхвърлят на подходящия за тази цел места. Депонирането на отпадъци от този род следва да става при осигуряване на съответните охранителни мерки, които да са съгласувани със съответните санитарни власти.

Към опасните отпадъци следва да се причислят и отровните вещества за растителна защита, чийто контрол се осъществява от МОСВ, МЗГ и МВР. Понастоящем складовете за такива вещества към бившите стопански дворове в общината не функционират, но поради високите им цени складирането им през последните години е неоправдано. Освен това подобни вещества се използват почти непосредствено след закупуването им. По този начин се намалява риска от вредно им въздействие върху хората и околната среда.

Община Камено разполага с приета от Общинския съвет Наредба за управление на дейностите по третирането на отпадъци и поддържане чистотата на територията на общината. Освен нея има разработена и актуализирана Програма за управление на отпадъците за периода 2011-2015 г. С тези два документа (Наредбата и Програмата) се уреждат правата и задълженията на общината, нейните граждани, фирми и други организации по отношение осъществяването на дейностите по третирането на битови,

Този документ е създаден в рамките на проект „Подобряване на процесите на създаване и провеждане на политики в община Камено”, в изпълнение на Договор № 13-13-66/18.10.2013г., финансиран от Оперативна програма „Административен капацитет”, съфинансирана от Европейския съюз чрез Европейския социален фонд



Европейски съюз



ОПАК. Експерти в действие



Европейски социален фонд
Инвестиции в хората

строителни и опасни отпадъци, генерирани от местното население, както и по поддръжане на чистотата в Община Камено.

4. Почви

На територията на Община Камено са разпространени предимно чернозем-смолниците, алувиално-ливадните и песъчливо-глинестите почви, които благоприятстват отглеждането на всички видове селскостопански култури. Почвите са акцептор на вредните въздействия в околната среда, поради което те се явяват потенциален риск за здравето на населението. Сред основните източници на замърсяване на земеделските земи са неправилната употреба на химични средства за растителна защита и експлоатираните в района на общината регламентирани и нерегламентирани сметища.

5. Шум

Основен източник на шум в Община Камено са транспортните средства. Създаденият от МПС шум е в пряка зависимост от: интензивността на движението, структурата на транспортния поток, скоростта на МПС, възрастта на автомобилния парк, разположението на пътя и характера на терена встрани от него, както и от вида и качеството на пътната настилка.

Създатели на основния шумов фон в общината са леките и товарни автомобили.

Втори по важност източник на шум в общината е този от битов характер. Като такива следва да се разглеждат строителните и ремонтни дейности, игрите на децата (край детски площадки, училища и детски градини), виковете, товаро-разтоварните работи и др.

На трето място като източник на шум следва да се посочат производствените дейности.

В Община Камено липсват данни от проведени измервания на шума в района. Въпреки това може да приеме, че акустичното натоварване на територията на общината зависи от следните фактори:



Европейски съюз



ОПАК. Експерти в действие



Европейски социален фонд
Инвестиции в хората

- Степен на моторизация и вид на МПС. Може да се предположи, че с нарастване на транспортните средства нараства и шумът на територията (особено в жилищните квартали с висока интензивност на движение). До повишаване на шумовото ниво води и увеличеният брой на амортизираните автомобили на територията на общината;

- Транспортни потоци – интензивност, скорост и структура.

- Вид и състояние на пътните настилки (ПУМ), брой на лентите и платната за движение, наличието (или отсъствието) на разделителна ивица. От съществено значение за нивата на транспортния шум са видът и състоянието на уличната мрежа. Счита се, че наличието на многолентово движение, асфалтовото покритие, наличието на разделителна ивица, доброто състояние на платната за движение и големите отстояния до прилежащата сграда са причина за сравнително по-добрите акустични условия на дадена територия;

- Характеристика на застроената среда – разположение спрямо платното, вид на застрояката (едностранна или двустранна) и т.н.

Ограждения и шумопоглъщащи пояси до пътните артерии и жилищни райони.



Европейски съюз



ОПАК. Експерти в действие



Европейски социален фонд
Инвестиции в хората

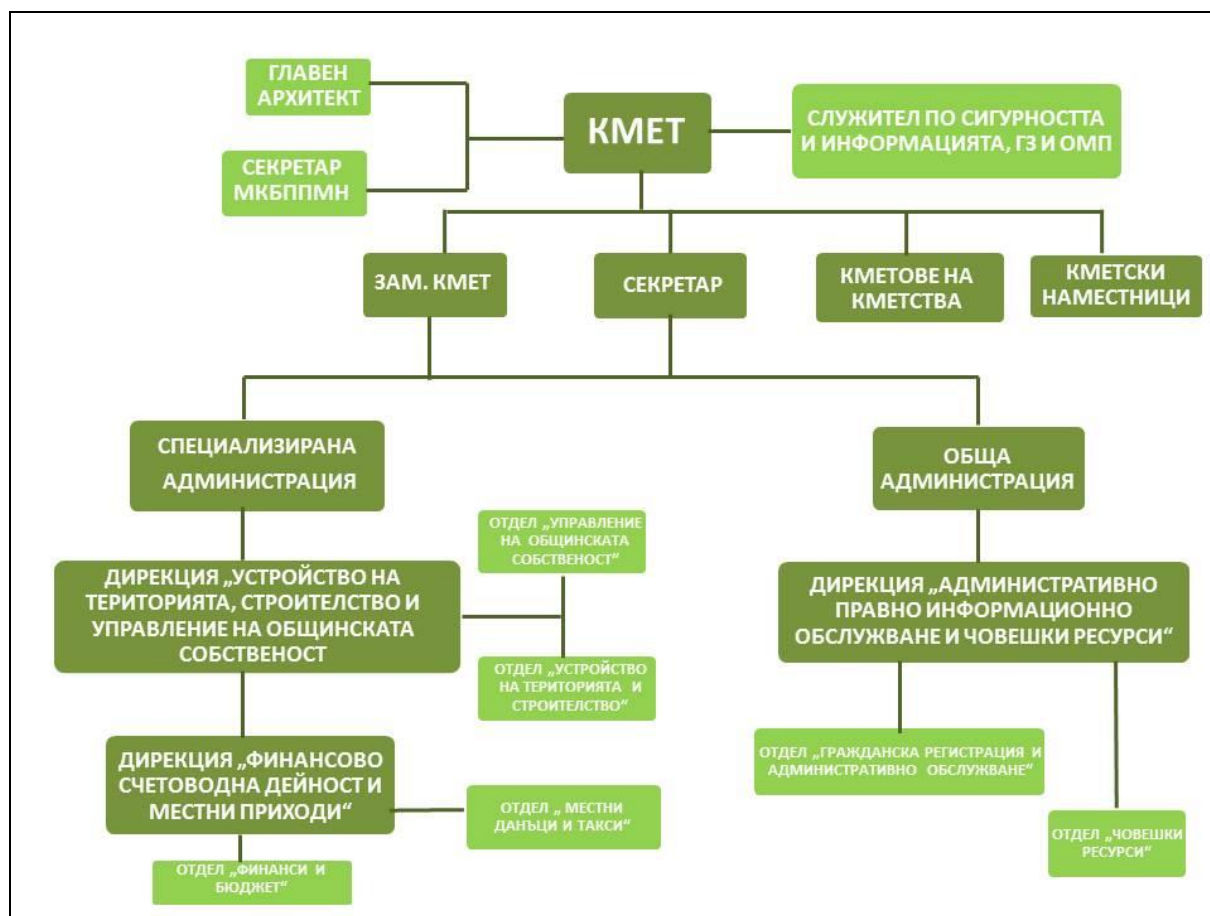
VIII. АДМИНИСТРАТИВЕН КАПАЦИТЕТ

1. Структура на администрацията

Общата численост на персонала на общинската администрация е 54 щатни бройки (към 31.10.2013г.), от които:

Кмет на Община	1
Заместник кмет на Община	1
Кметове на кметства	6
Кметски наместници	6
Общинска администрация Камено, в т. ч	40
<i>Пряко подчинени на кмета</i>	<i>3,5</i>
<i>Обща администрация</i>	<i>23</i>
<i>Специализирана администрация</i>	<i>23,5</i>

В Устройствения правилник на община Камено (2012) се определят структурата, функциите и числеността на общинска администрация – Камено. В състава на общината влизат 13 населени места, в т. ч. 6 кметства. Общинската администрация е организирана в дирекции, които подпомагат кмета на общината и кметовете на населените места при осъществяване на правомощията им и извършват дейности по административното обслужване на гражданите и юридическите лица.



Фигура 8. Структура на Общинска администрация – Камено, източник – официална интернет страница на общината.

При осъществяване на своята дейност Общинска администрация – Камено се ръководи от принципите на законност, равнопоставеност, прозрачност, достъпност, отговорност, целесъобразност и ефективност.

Качественото административно обслужване е една от приоритетните задачи и основни дейности на Общинска администрация – Камено. То е индикатор за добре работеща администрация и мерило за нейната ефективност.

Водещо в дейността на служителите е честно и любезно отношение към всички потребители, открито общуване и осигуряване на изчерпателна, леснодостъпна и на разбираем език информация, стремеж към качествено и срочно изпълнение на услугите, търсене на обратна връзка, която показва доколко потребителите са удовлетворени от качеството на предлаганите услуги.

2. Проекти по ОП „Административен капацитет“

Проект „Оптимизиране на структурата и функциите на община Камено“, 2013-2014. Целта на проекта е извършване на функционален анализ и подобряване структурата и функциите на общината, както и обучение на служителите за прилагане на оптимизирани правила и процедури.

Проект „Подобряване на процеса на създаване и изпълнение на политики от община Камено“, 2013-2014. Целта на проекта е подобряване на социалната политика на община Камено и създаване на Общински план за развитие за период 2014-2020.

3. Административно обслужване

Общината цели да повиши качеството на административното и информационно обслужване на гражданите и фирмите за постигане на интегрираност, ефективност, коректност и повишаване приходите на общината.

Административни услуги, които се предлагат на гражданите, включват:

- Услуги по гражданска регистрация и актосъставяне
- Административно технически услуги:
 - Общинска собственост
 - Устройство на територията
- Административни услуги – кадастър
- Административни услуги по дейността на селското стопанство и екологията
- Административни услуги – търговия, туризъм, транспорт
- Административни услуги – местни данъци и такси
- Общи административни услуги:
 - Издаване на удостоверения във връзка с Кодекс за социални осигуровки;
 - Наредба за пенсии и осигурителен стаж;
 - Закон за администрацията;
 - Закон за достъп до обществена информация.
- Вътрешни административни услуги – междуведомствени служебни издавания на удостоверение.



Европейски съюз



ОПАК. Експерти в действие



Европейски социален фонд
Инвестиции в хората

В община Камено функционира подобрен интернет сайт на общината (<http://www.kameno.bg/>). На интернет страницата са достъпни вътрешни правила и правилници за работа на администрацията.

Обществото може да се запознае с документи като:

- Вътрешни правила за приемане, отчитане и проверка на сигнали за корупция, измами и нередности в община Камено
- Инструкция за организация на деловодната дейност и общинския архив в община Камено
- Вътрешни правила за информационната система в община Камено
- Вътрешни правила за наблюдение за прилагане на кодекса за етично поведение на служителите в община Камено
- Вътрешни правила за прилагане на закона за защита на класифицираната информация в община Камено
- Вътрешни правила за възлагане на обществени поръчки в общинска администрация град Камено
- Публичен регистър на разпоредителните сделки с имоти общинска собственост

Електронни услуги на интернет страницата на община Камено:

- Деловодна справка
- Електронна справка за дължими данъци и такси

Център за услуги и информация на гражданите (ЦУИГ) е открит в изпълнение на приоритетните задачи и основни дейности на общинска администрация Камено, за повишаване качеството на предлаганите административни услуги, удовлетворяващи в максимална степен обществените потребности.

Потребителите на административни услуги могат да изразят своето мнение за качеството на административното обслужване чрез:

- анкета на сайта на общината - Какво е мнението Ви за качеството на административното обслужване в общинската администрация
- анкетна карта, намираща се в ЦУИГ
- Книга за предложения, сигнали, оплаквания, похвали а гражданите, намираща се в ЦУИГ

IX. SWOT АНАЛИЗ

СИЛНИ СТРАНИ	СЛАБИ СТРАНИ
<ul style="list-style-type: none"> ▪ Благоприятното географско и транспортно-географско местоположение - фактор за развитието на интеграционни процеси; ▪ Близост до областния център Бургас и наличие на крупни производствени предприятия; ▪ Плодородните почви и добри климатични условия за развитие на растениевъдство (зърнени култури, зеленчуци, трайни насаждения) и животновъдство (овце, птици и др.); ▪ Традиции в зърнопроизводството; ▪ Достатъчно суровинни източници за хранително-вкусовата промишленост ▪ Наличие на производствени мощности, материално-техническа база и квалифицирана за работна ръка; ▪ Натрупан е опит в изработване и реализация на програми и проекти; ▪ Осъзната е необходимостта от хоризонтално сътрудничество и солидарност при решаване на общи проблеми; ▪ Сравнително добро състояние на образователната инфраструктура по отношение на материално – техническата база; ▪ Добре развита социалната инфраструктура и разнообразни социални услуги; 	<ul style="list-style-type: none"> ▪ Липса на утвърдени канали за реализация на селскостопанската продукция; ▪ Неорганизираност на селскостопанските производители; ▪ Липса на сдружения на бизнеса; ▪ Липсва капацитет за самостоятелно решаване на проблеми с надобщинско значение; ▪ Няма изградени достатъчно крайградски многофункционални, паркове и зони за отдих, на “зелени площи със специално предназначение”, места за масови прояви на физическата култура и спорта, които да се интегрират в единна система; ▪ Културно наследство на общината не е използвано в достатъчна степен за развитие на устойчив културен туризъм; ▪ Туристическата инфраструктура е недостатъчна или амортизирана; ▪ Геокултурният потенциал на територията не е използван адекватно. Липсват проектни предложения в областта на културното наследство, липсват идеи за интегрирани туристически продукти по културните маршрути на над-общинско равнище, свързани с мрежата на европейските културни маршрути; ▪ Липсва потенциал в общината за решаване на проблемите на



<ul style="list-style-type: none"> ▪ Достъпни цени на недвижимите имоти и земеделска земя; ▪ Наличие на свободен сграден фонд и терени на територията, подходящ за инвестиции; ▪ Наличие на производствени мощности, материално-техническа база и квалифицирана за работна ръка; 	<p>демографията - Тревожна е загубата на население и остаряването на хората.</p> <ul style="list-style-type: none"> ▪ Няма стратегия, адекватна на демографските изменения и съотношенията в нейната динамика. Дава се предимство на предприемаческите интереси, за сметка на тези на нуждаещите се групи на обществото; ▪ Понижено е цялостно качеството на жизнената среда; ▪ Намалява инвестиционният интерес за организиране на нови производства в съществуващи, с висока степен на амортизация, индустриални и производствени зони; ▪ Политиката за квалификация и преквалификация на работната сила все още е кампанияна и недобре организирана като постоянно действаща система; ▪ Липсата на капацитет в част от фирмите за подготовка на проекти и програми, ограничава привличането на инвестиции и високи технологии по линия на европейски и други донорски програми.
ВЪЗМОЖНОСТИ	ЗАПЛАХИ
<ul style="list-style-type: none"> ▪ Използване на благоприятните климатични и почвени условия и възраждане на селското стопанство, чрез обновяване, прилагане на нови и модерни технологии; ▪ Привличане на външни капитали и инвеститорски интерес; ▪ Инвестиции в МСП; 	<ul style="list-style-type: none"> ▪ Недостатъчни външни инвестиции и финансова обезпеченост; ▪ Слаб интерес на чуждите инвеститори към община Камено; ▪ Недостатъчна активност от страна на бизнеса; ▪ Задълбочаването на световна финансова и икономическа криза



<ul style="list-style-type: none"> ▪ Производство на екологично чисти продукти от селското стопанство и преработвателната промишленост; ▪ Създаване на индустриална зона за МСП; ▪ Обединяването на усилията на общината със съседни общини за подготовка на програми и проекти, увеличава шансовете за финансово подпомагане по национални и европейски програми; ▪ Възможностите за развитие на туризъм с комбиниране на туристически пакети със съседни общини ▪ Използване на Структурните фондове и Европейския земеделски фонд за развитие на селските райони за развитие на територията; ▪ Обмен на добри практики, междурегионално и международно партньорство в сферата на бизнеса, туризма, културата, образованието и социалната политика; ▪ Наличието на ресурси и политическа воля 	<p>значително променя приоритетите на местните и общински власти;</p> <ul style="list-style-type: none"> ▪ Риск от закриване на предприятия и влошаване на бизнес средата в общината. ▪ Подценяването и пълното игнориране на възможностите за междуобщинска интеграция, намалява шансовете за по-ефективно използване на съществуващите фондове; ▪ Намаляването на контингентите от деца в предучилищна и в училищна възраст в условията на демографска криза; ▪ Недостатъчното предлагане на работни места за млада и висококвалифицирана работна ръка (вкл. и в сферата на високите технологии) ще доведе до емиграция на най-ценната част на работната сила; ▪ Влошаването на възрастовата структура на работната сила при продължаване на тенденцията за общото застаряване на населението и евентуалното нарастване на пенсионната възраст ще ограничи възможностите на по-младото поколение за работа и своевременна професионална реализация.
--	--

Х. ВИЗИЯ, ЦЕЛИ И ПРИОРИТЕТИ ЗА РАЗВИТИЕ НА ОБЩИНА КАМЕНО ЗА ПЕРИОДА 2014-2020Г.

1. Визия

Визията за развитието на община Камено отразява желаните промени и желаното състояние за развитието на общината в един дългосрочен период. Тя отразява мнението на местните хора и има мобилизиращ и консенсусен характер, обединяващ териториалната общност.

Община Камено - привлекателно място за живот, бизнес и инвестиции, базирано на съвременна инфраструктура, балансиран икономически растеж, пълноценна социална и професионална реализация на човешкия потенциал.

Така определената Визия за развитие на Община Камено ще се постигне в условията на:

- ❖ Партньорство, публичност и прозрачност при осъществяване на планирането, програмирането, финансирането, наблюдението и оценката;
- ❖ Концентрация на ресурсите за постигане целите на местното развитие;
- ❖ Допълване на финансирането от национални публични източници при съвместно финансиране с други източници;
- ❖ Междуведомствена координация на дейността на компетентните органи в процеса на планирането и програмирането, ресурсно осигуряване, реализацията, наблюдението и оценката;
- ❖ Съгласуваност с другите структуроопределящи политики, инструменти и действия на национално, регионално и локално равнище.

Разглеждана в този контекст, политиката за социално икономическо развитие на общината трябва да се базира на ясни цели и конкретни действия насочени към превръщането и в устойчиво развиваща се общност. Във връзка с това са определени и приоритетните области за бъдещи интервенции, които са насочени към:

- Осигуряването на необходимите възможности за привличане на инвестиционни ресурси и тяхната ефективна реализация в рамките на общината
- Подобряване на административния капацитет на общинската администрация,
- Усъвършенстване на съществуващата бизнес инфраструктура и изграждане на нова такава,
- Използване на потенциала на агломерационният ареал за генериране на заетост
- Подобряване на качеството на живот,
- Подобряване на околната среда,
- Развитие на модерна компактна индустрия и съвременен агробизнес, генериращи продукция с висока добавена стойност

2. Стратегически цели и приоритети

Общинският план за развитие на Община Камено за периода 2014-2020 г. определя общата рамка и насоките за развитие на общината (в средносрочен план), съответстващи на целите и приоритетите на по-високите нива и обуславящи постигането на устойчивост в развитието на общинската териториална и социална общност.

Изготвянето и последващата реализация на Общинският план са пряко свързани с:

- Предвиждане на приоритети и мерки, които да съответстват на политиките на ЕС за социално-икономическо сближаване и на регламентите на Структурните фондове. Това е предпоставка за финансовата осигуреност на предвидените приоритети и мерки по линия на европейските фондове. Прилагане на подход на интеграция и съгласуваност между отделните секторни направления в развитието на общината и нейната територия, което е гаранция за постигане на синергичен ефект и балансираност;
- Отчитане на целите и приоритетите на основните планови и стратегически документи на страната за периода 2014-2020 г.;

▪ Община Камено има необходимия кадров ресурс и предпоставки да реализира ускорено развитие. Прилагането и изпълнението на залегналите в Общинския план цели и мерки ще гарантира значително увеличаване на равнището на социално-икономическо развитие на общината и доближаване до средните социално-икономически параметри на българските общини.

С оглед оценените нужди и желания на местната общност и в съответствие с наличният потенциал, ресурси и специфични особености и тенденции в развитието на общината, стратегическата рамка на настоящият стратегически документ се фокусира в четири основни тематични области, на чиято основа следва да се реализира дефинираната по-горе Визия за развитие през следващият програмен период:

- Социално – икономическото развитие и повишаване на конкурентоспособността на местната икономика и общината като цяло;
- Състоянието на жизнената среда – природа, урбанизирана среда, инфраструктури и разумно използване на териториалните, природни и човешки ресурси;
- Специфичните характеристики на общината, нейните страни с потенциал за развитие – историческо, културно наследство, образователен център и туристически потенциал;
- Доброто управление за развитие и пълноценно използване на потенциала и създаването на устойчиви сътрудничества.

Община Камено	Област Бургас	РПР на ЮИР до 2020	Национална стратегия за регионално развитие до 2020	Национална програма за развитие България 2020
Стратегическа цел 1: Развитие на конкурентоспосо бна икономика основана на икономическия и човешки потенциал на	Приоритет 1: Създаване на устойчив икономически растеж	Стратегическа цел 1: Икономическо сближаване на ЮИР на междурегионално и вътрешнорегионал но ниво посредством използване на	Стратегическа цел 1: Икономическо сближаване в европейски, национален и вътрешнорегион ален план чрез развитие на	Цел1. Повишаване на жизнения стандарт чрез конкурентоспосо бно образование и обучение, създаване на условия за качествена



Европейски съюз



ОПАК. Експерти в действие



Европейски социален фонд
Инвестиции в хората

общината		собствения потенциал на района в условията на щадящо околната среда развитие	собствения потенциал на районите и опазване на околната среда.	заетост и социално включване и гарантиране на достъпно и качествено здравеопазване 3.Повишаване на конкурентоспособността на икономиката чрез осигуряване на благоприятна бизнес среда, насърчаване на инвестициите, прилагане на иновативни решения и повишаване на ресурсната ефективност
Стратегическа цел 2: Инфраструктурно обезпечаване на общината и опазване на околната среда	Приоритет 2: Създаване и развитие на модерна инфраструктура Специфична цел 4. Изграждане на съвременна транспортно-комуникационна инфраструктура	Стратегическа цел 1, Приоритет 3. Развитие на инфраструктурата за опазване на околната среда в Югоизточен район.	Стратегическа цел 1: Икономическо сближаване в европейски, национален и вътрешнорегионален план чрез развитие на собствения потенциал на районите и опазване на околната среда.	Цел 2. Изграждане на инфраструктурни мрежи, осигуряващи оптимални условия за развитие на икономиката и качествена и здравословна околна среда за населението.
Стратегическа цел 3: Социално развитие и интеграция	Приоритет 5. Качествено здравеопазване и развита мрежа от социални услуги	Стратегическа цел 2: Социално сближаване и намаляване на междуобластните	Стратегическа цел 2: Социално сближаване и намаляване на регионалните	Цел 1. Повишаване на жизнения стандарт чрез конкурентоспособ

Този документ е създаден в рамките на проект „Подобряване на процесите на създаване и провеждане на политики в община Камено”, в изпълнение на Договор № 13-13-66/18.10.2013г., финансиран от Оперативна програма „Административен капацитет”, съфинансирана от Европейския съюз чрез Европейския социален фонд



Европейски съюз



ОПАК. Експерти в действие



Европейски социален фонд
Инвестиции в хората

	Приоритет 6. Модерно и достъпно образование, развита култура, спорт и туризъм	неравенства в ЮИР чрез инвестиции в човешките ресурси и подобряване на социалната инфраструктура	диспропорции в социалната сфера чрез създаване на условия за развитие и реализация на човешкия капитал.	но образование и обучение, създаване на условия за качествена заетост и социално включване и гарантиране на достъпно и качествено здравеопазване.
Стратегическа цел 4: Подобряване на административния капацитет и повишаване на териториалното сътрудничество	Приоритет 8. Институционален капацитет – сред водещите в страната	Стратегическа цел 3: Развитие и подобряване на териториалното сближаване на ЮИР чрез използване на различните форми на териториалното сътрудничество – трансгранично, транснационално и междурегионално Стратегическа цел 2, Приоритет 3. Укрепване на административния капацитет на местните и регионалните власти в Югоизточен район	Стратегическа цел 3: Териториално сближаване и развитие на трансграничното, междурегионалното и транснационалното сътрудничество.	Цел 1. Повишаване на жизнения стандарт чрез конкурентоспособно образование и обучение, създаване на условия за качествена заетост и социално включване и гарантиране на достъпно и качествено здравеопазване.

Стратегическа цел 1: Развитие на конкурентоспособна икономика основана на икономическия и човешки потенциал на общината

Приоритет 1.1: Развитие на икономиката чрез използване на местния потенциал

Мярка 1.1.1.: Подкрепа за развитието на частния сектор

Мярка 1.1.2.: Подпомагане предоставянето на бизнес услуги, свързани със стартиране на нов бизнес и/или създаването на нови работни места

Приоритет 1.2: Развитие на земеделието

Мярка 1.2.1.: Развитие на растениевъдството

Мярка 1.2.2.: Развитие на животновъдството

Приоритет 1.3. : Развитие на туризма и спорта

Мярка 1.3.1.: Развитие на туризъм и спорт

Приоритет 1.4.: Стимулиране на инвестиционната активност

Мярка 1.4.1.: Развитие на зоните за локализация на бизнеса

Мярка 1.4.2.: Активно участие на общинската администрация като партньор на бизнеса

Мярка 1.4.3.: Приличане на инвестиции чрез установяване на трайни бизнес партньорства за развитие на ПЧП



Европейски съюз



ОПАК. Експерти в действие



Европейски социален фонд
Инвестиции в хората

Стратегическа цел 2: Инфраструктурното обезпечаване на общината и опазване на околната среда

Приоритет 2.1: Подобряване на инфраструктурата

Мярка 2.1.1: Модернизация и разширяване на местната транспортна инфраструктура - пътна мрежа, публичен транспорт

Мярка 2.1.2: Подобряване на водоснабдяването, канализацията и пречистването на отпадните води

Мярка 2.1.3.: Подобряване на електроснабдяването

Мярка 2.1.4.: Подобряване на състоянието и МТБ на образователната инфраструктура

Мярка 2.1.5.: Подобряване на състоянието и МТБ на здравната инфраструктура

Мярка 2.1.6.: Подобряване на състоянието и МТБ на социалната инфраструктура

Мярка 2.1.7: Подобряване на състоянието и МТБ на културната инфраструктура в общината

Мярка 2.1.8.: Опазване и адаптиране на недвижимите културни ценности

Мярка 2.1.9.: Подобряване на състоянието и МТБ на административни сгради

Приоритет 2.2.: Опазване и съхранение на околната среда

Мярка 2.2.1.: Опазване чистотата на атмосферния въздух

Мярка 2.2.2.: Целесъобразно управление и ползване на водните ресурси и опазване на чистотата им

Мярка 2.2.3.: Подобряване управлението на отпадъците

Мярка 2.2.4.: Развитие на зелената система в общината

Мярка 2.2.5.: Опазване на биоразнообразието

Мярка 2.2.6.: Подобряване на енергийната ефективност и разширяване използването на ВЕИ

Този документ е създаден в рамките на проект „Подобряване на процесите на създаване и провеждане на политики в община Камено”, в изпълнение на Договор № 13-13-66/18.10.2013г., финансиран от Оперативна програма „Административен капацитет”, съфинансирана от Европейския съюз чрез Европейския социален фонд

Стратегическа цел 3: Социално развитие и интеграция

Приоритет 3.1.: Подобряване качеството на здравните услуги и достъпа до тях

Мярка 3.1.1.: Подобряване на достъпа до първична и специализирана медицинска помощ и програми за здравна профилактика

Мярка 3.1.2.: Подобряване на достъпа до дентално медицински услуги и повишаване на здравната култура

Приоритет 3.2.: Подобряване качеството и достъпа до образованието. Създаване на благоприятна среда за реализация на младото поколение

Мярка 3.2.1.: Информационно обезпечаване на учебните заведения

Мярка 3.2.2.: Подкрепа и разширяване на извънкласни и извънучилищни форми на заниманията на деца и младежи

Мярка 3.2.3.: Обучения и ориентация на младото поколение към професии от местно значение и професии с трудова реализация

Мярка 3.2.4.: Допълнителна квалификация на преподавателите за подобряване на учебния процес

Мярка 3.2.5.: Развитие на спорта

Приоритет 3.3.: Подобряване качеството на социалните услуги и интегриране на групи в социална изолация

Мярка 3.3.1.: Поддържане на качеството и създаване на нови социални услуги в общината

Мярка 3.3.2.: Обучение и квалификация на възрастни, на трайно безработни и на други лица от групите в неравностойно положение на пазара на труда

Мярка 3.3.3.: Превенция на младежката и дългосрочната безработица

Приоритет 3.4.: Разнообразяване на културния календар на общината



Европейски съюз



ОПАК. Експерти в действие



Европейски социален фонд
Инвестиции в хората

Мярка 3.4.1.: Организиране на нови културни събития и фестивали в общината

Мярка 3.4.2.: Стимулиране и подпомагане развитието на културните институции в общината

Стратегическа цел 4: Подобряване на административния капацитет и повишаване на териториалното сътрудничество

Приоритет 4.1.: Подобряване качеството на услугите, предоставяни от общината и подобряване на капацитета ѝ

Мярка 4.1.1.: Усъвършенстване организацията на управление и работа в общинската администрация

Мярка 4.1.2.: Повишаване квалификацията и уменията на общинската администрация

Приоритет 4.2. Стимулиране на местните общински партньорства и трансгранично и международно сътрудничество

Мярка 4.2.1.: Утвърждаване и създаване на нови трайни връзки със съседните общини за съвместна работа и участие в проекти

Мярка 4.2.2.: Развитие на трансграничното и международно сътрудничество



Европейски съюз



ОПАК. Експерти в действие



Европейски социален фонд
Инвестиции в хората

XI. ИНДИКАТИВНА ФИНАНСОВА ТАБЛИЦА, ОБОБЩАВАЩА НЕОБХОДИМИТЕ РЕСУРСИ ЗА РЕАЛИЗАЦИЯ НА ОБЩИНСКИЯ ПЛАН ЗА РАЗВИТИЕ НА ОБЩИНА КАМЕНО 2014-2020 Г.

Индикативната финансова таблица представлява общата финансова рамка на развитието в община Камено през следващите седем години. Финансовата таблица изразява ориентировъчните ресурси за реализация на най-значимите общински проекти. Прогнозираният общ финансов ресурс е разпределен между отделните приоритетни области от стратегията на ОПР. Планирано е средствата по всеки приоритет да бъдат осигурени чрез съчетаване на различни финансови източници. Адекватното планиране на финансовата таблица е предпоставка за успешно и ефикасно управление на финансовите ресурси на общината. За тази цел бъдещите финансови средства са реалистично предвидени на основата на финансовия разчет на ОСР на Камено за 2014-2020 и потенциала на Община Камено да привлича и управлява средства от Оперативните програми. Приложени са методи за оценка и прогнозиране на предполагаемите средства за реализация на проектите, част от различните приоритетни области.



Европейски съюз



ОПАК. Експерти в действие



Европейски социален фонд
Инвестиции в хората

Дейност	Срок на изпълнение	Стойност /хил. лв/	Източник на средства			
			Средства от общинския бюджет	Средства от държавния бюджет	Фондове на ЕС, друга чуждестранна помощ	Частни средства
Стратегическа цел 1: Развитие на конкурентоспособна икономика основана на икономическия и човешки потенциал на общината						
<i>Приоритет 1.1: Развитие на икономиката чрез използване на местния потенциал</i>	2014-2020 г.	38	38			
<i>Приоритет 1.2: Развитие на земеделието</i>	2014-2020 г.	492	25	49	418	
<i>Приоритет 1.3. : Развитие на туризма и спорта</i>	2014-2020 г.	2,042	102	204	1,736	
<i>Приоритет 1.4.: Стимулиране на инвестиционната активност</i>	2014-2020 г.	10,060	503	1,006	8,551	30
		12,632	632	1,233	10,737	30
Стратегическа цел 2: Инфраструктурното обезпечаване на общината и опазване на околната среда						
<i>Приоритет 2.1: Подобряване на инфраструктурата</i>	2014-2020 г.	115,065	5,753	11,507	97,805	



Европейски съюз



ОПАК. Експерти в действие



Европейски социален фонд
Инвестиции в хората

Приоритет 2.2.: Опазване и съхранение на околната среда	2014-2020 г.	13,217	661	1,322	11,234
		128,282	6,414	12,828	109,040
Стратегическа цел 3: Социално развитие и интеграция					
Приоритет 3.1.: Подобряване качеството на здравните услуги и достъпа до тях	2014-2020 г.	270	14	27	230
Приоритет 3.2.: Подобряване качеството и достъпа до образованието. Създаване на благоприятна среда за реализация на младото поколение	2014-2020 г.	1,650	83	165	1,403
Приоритет 3.3.: Подобряване качеството на социалните услуги и интегриране на групи в социална изолация	2014-2020 г.	350	18	35	298
Приоритет 3.4.: Разнообразяване на културния календар на общината	2014-2020 г.	2,230	112	223	1,896
		4,500	225	450	3,825

Стратегическа цел 4: Подобряване на административния капацитет и повишаване на териториалното сътрудничество

<i>Приоритет 4.1.: Подобряване качеството на услугите, предоставяни от общината и подобряване на капацитета ѝ</i>	2014-2020 г.	380	19	38	323	
<i>Приоритет 4.2. Стимулиране на местните партньорства, трансграничното и международно сътрудничество</i>	2014-2020 г.	1,500	75	150	1,275	
		1,880	94	188	1,598	
ОБЩО		147,294	7,355	14,719	125,190	30



Европейски съюз



ОПАК. Експерти в действие



Европейски социален фонд
Инвестиции в хората

ХІІ. ИНДИКАТОРИ ЗА НАБЛЮДЕНИЕ И ОЦЕНКА НА ОБЩИНСКИЯ ПЛАН ЗА РАЗВИТИЕ

Общинският план за развитие е отворен и гъвкав документ, подлежащ на актуализация в съответствие с променящата се ситуация.

Мониторингът и оценката на плана за развитие са неразделна част от процеса на неговото съставяне, изпълнение и отчитане. Мониторингът е текущо наблюдение на изпълнението на плана, който включва събиране, обработка и анализ на информация в предварително определени сфери и по определени показатели. Обект на мониторинга са напредъкът, промените и последиците от предприеманите действия.

Оценката е количествено измерване на резултатите, ефекта и въздействието от осъществяването на плана.

Мониторингът и оценката се осъществяват текущо от Общинския съвет и от кмета на общината чрез специално създадена за целта Работна група за мониторинг. Организацията и функционирането на Работната група се регламентират с решение на Общински Съвет.

Оценките за изпълнението на плана подобряват управлението му, както и използването на съществуващите ресурси и предоставят информация за ефективността на провежданите политики. Те се извършват въз основа на индикатори за измерване на ефекта от прилагането на плана.

ОСНОВНИ ИНДИКАТОРИ ЗА ИЗМЕРВАНЕ НА ЕФЕКТА (СТЕПЕНТА НА ПОСТИГАНЕ НА ЦЕЛИТЕ) НА ПЛАНА ЗА РАЗВИТИЕ:

1. Икономическо развитие

Общи данни

- Нетни приходи от продажби на предприятията от нефинансовия сектор;
- Брой на заетите лица в предприятията от нефинансовия сектор.

Равнище на икономическо развитие

- Брутен вътрешен продукт – общ, темп на нарастване;



Европейски съюз



ОПАК. Експерти в действие



Европейски социален фонд
Инвестиции в хората

- Брутна добавена стойност – обща и по сектори.

Инвестиции

- Разходи за придобиване на ДМА – по сектори и собственост;
- Чуждестранни преки инвестиции.

Финанси

- Собствени приходи по местния бюджет;
- Инвестиционни разходи по местния бюджет

Селско стопанство

- Обработваема и използвана земеделска площ;
- Производство на растителни култури – количества по видове, добиви;
- Брой животни;
- Производство на месо и мляко.

Промишленост

- Продукция на промишлените предприятия – по отрасли;

Строителство

- Реализирани приходи от строително-монтажни работи;

Туризм

- Реализиран брой нощувки;
- Среден престой на туристите;
- Брой легла в туристическите комплекси;
- Брой на нови легла;
- Брой и видове на туристически атракции и услуги

2. Техническа инфраструктура

Транспортна система

- Гъстота и състояние на пътната мрежа – по класове;
- Гъстота и състояние на жп мрежа.

Съобщителна система

- Плътност на телефонни постове;
- Интернет достъп;



Европейски съюз



ОПАК. Експерти в действие



Европейски социален фонд
Инвестиции в хората

- Територии със затруднен достъп до РТВ програми.

Водостопанска система

- Използвана вода;
- Доставена вода;
- Напоявани площи.

3. Околна среда

- Водоснабдяване;
- Канализационни системи и пречистване на отпадъчни води;
- Качество на въздуха;
- Деградация на земите и почвите – ерозия, киселинност, засоляване;
- Депонирани твърди отпадъци;
- Брой и капацитет на ПСОВ;
- Разходи за опазване и възстановяване на околната среда.

4. Социално развитие

Индекс на човешкото развитие

Демографско състояние и тенденции

- Брой на населението;
- Гъстота на населението;
- Раждаемост;
- Смъртност;
- Естествен прираст;
- Население под, в и над трудоспособна възраст;
- Миграция;
- Пазар на труда;
- Коефициент на икономическа активност;
- Коефициент на безработица;
- Доходи и разходи на домакинствата;
- Средна работна заплата;
- Динамика на потреблението.



Европейски съюз



ОПАК. Експерти в действие



Европейски социален фонд
Инвестиции в хората

Здравеопазване

- Лекари и стоматолози – общо и на 1000 жители
- Регистрирани общи практики – общо и на 1000 жители

Образование

- Преподаватели на 100 учащи се

Култура и изкуство

- Театри
- Читалища
- Библиотеки

Жилищно задоволяване

- Жилища на 1000 обитатели;
- Ново строителство

**КОНКРЕТНИ ИНДИКАТОРИ ЗА МОНИТОРИНГ ПО ПРИОРИТЕТИТЕ,
ЗАЛОЖЕНИ В ПЛАНА ЗА РАЗВИТИЕ НА ОБЩИНА КАМЕНО ЗА ПЕРИОДА
2014-2020 Г.**

Стратегическа цел 1: Развитие на конкурентоспособна икономика

Приоритет 1.1: Развитие на икономиката чрез използване на местния потенциал

- Брой разработени общински програми за насърчаване и подкрепа развитието на МСП;
- Брой проведени срещи с бизнеса за информиране относно общински проекти;
- Брой организирани форуми за развитието на местния бизнес с акценти върху иновациите.

Приоритет 1.2: Развитие на земеделието

- Повишен годишен добив от зърнени, технически и фуражни култури в %;
- Брой млади фермери, включени в мрежа за консултации и обмяна на опит;
- Брой отглеждани животни;

Приоритет 1.3. : Развитие на туризма

- Брой създадени и/или реновирани туристически обекти;
- Брой привлечени чужди инвеститори за развитие на туристическа инфраструктура;
- Км създадена специализирана туристическа инфраструктура – екопътеки, велоалеи;
- Брой участия в туристически борси;
- Брой проведени рекламни кампании за популяризиране на възможностите за туризъм в общината.

Приоритет 1.4.: Стимулиране на инвестиционната активност

- Брой новоизградени, доизградени/модернизирани индустриални зони;
- Брой организирани и брой участия в бизнес-форуми, семинари, срещи за създаване на партньорства с бизнеса в страната и чужди бизнес партньори;
- Брой проекти, осъществени с ПЧП в общината.

Стратегическа цел 2: Инфраструктурното обезпечаване на общината и опазване на околната среда

Приоритет 2.1: Подобряване на инфраструктурата

- Км ремонтирана/рехабилитирана общинската пътна мрежа и градската улична мрежа;
- Брой подменени автобусни спирки;
- Км рехабилитирана съществуваща ВиК мрежа;
- Км изградена канализационна мрежа.
- Брой училища и детски градини , с извършен текущ ремонт на сградния фонд, и/или подновено обзавеждане и оборудване;
- Брой здравни кабинети с извършени СМР и/или подновено обзавеждането и оборудването;
- Брой социални заведения с осъществен ремонт и/или подобрена МТБ;



Европейски съюз



ОПАК. Експерти в действие



Европейски социален фонд
Инвестиции в хората

- Брой реставрирани/адаптирани недвижими културни ценности на територията на общината;

Приоритет 2.2.: Опазване и съхранение на околната среда

- Кв. м нови затревените площи в общината;
- Брой новозакупени прибори за усъвършенстване и разширяване на система за разделно събиране на отпадъци от опаковки в общината;
- Брой проведени информационни и образователни кампании;
- Брой граждани взели участие в кампания „Да изчистим България за един ден“;
- Кв. м. новоизградени поливни водопроводи за поддържане на зелените площи;
- Брой топлинно санирани обществени сгради;
- Брой училища, детски заведения, сгради на общината и др. с внедрени модели за ползване на алтернативни източници на енергия;

Стратегическа цел 3: Социално развитие и интеграция

Приоритет 3.1.: Подобряване качеството на здравните услуги и достъпа до тях

- Брой социално слаби български граждани, обслужени от безплатни профилактични прегледи;
- Брой проведени информационни здравни кампании;
- Брой социално слаби български граждани, обслужени от безплатни дентални профилактични прегледи.

Приоритет 3.2.: Подобряване качеството и достъпа до образованието. Създаване на благоприятна среда за реализация на младото поколение

- Брой закупени компютърни конфигурации;
- Брой ученици, включени в провеждането на професионално насочване на всеки ученик;
- Брой училища с подобрени бази за спорт;
- Брой изградени спортни площадки в общината;
- Брой деца взели участие в спортни прояви;

Този документ е създаден в рамките на проект „Подобряване на процесите на създаване и провеждане на политики в община Камено“, в изпълнение на Договор № 13-13-66/18.10.2013г., финансиран от Оперативна програма „Административен капацитет“, съфинансирана от Европейския съюз чрез Европейския социален фонд



Европейски съюз



ОПАК. Експерти в действие



Европейски социален фонд
Инвестиции в хората

- Брой деца, взели участие в ежегоден спортен празник.

Приоритет 3.3.: Подобряване качеството на социалните услуги и интегриране на групи в социална изолация

- Брой граждани, ползващи съществуващите социални услуги в общината: личен асистент, социален асистент, домашен помощник, домашен социален патронаж, социалната кухня;
- Брой разкрити нови социални услуги;
- Брой безработни граждани, взели участие в обучения за придобиване на професионална квалификация и преквалификация, съобразено с нуждите на пазара на труда;
- Брой подпомогнати лица от групите в неравностойно положение за постигане на лична реализация.
- Брой младежи, обслужени от професионален център за специализирана помощ;
- Брой безработни роми, започнали работа;
- Насърчаване на заетостта чрез провеждане на обучение на безработни лица за ключови компетентности;
- Насърчаване на предприемачеството, стартиране и управление на собствен бизнес.

Приоритет 3.4.: Разнообразяване на културния календар на общината

- Брой проведени фестивали/културни събития;
- Брой новосъздадени фестивали и културни събития;
- Брой съвместни проекти на културни институции на територията на общината;

Стратегическа цел 4: Подобряване на административния капацитет и повишаване на териториалното сътрудничество

Приоритет 4.1.: Подобряване качеството на услугите, предоставяни от общината и подобряване на капацитета ѝ

- Брой електронно подадени документи;
- Брой служителите на общинска администрация, участвали в обучения за повишаване на капацитета и работната култура;

Приоритет 4.2. Стимулиране на местните партньорства, трансграничното и международно сътрудничество

- Брой проведени срещи и форуми със съседни общини за създаване на връзки;
- Брой осъществени съвместни проекти със съседни общини ;
- Брой международни проекти за обмяна на опит и добри практики, в които участва общината;



Европейски съюз



ОПАК. Експерти в действие



Европейски социален фонд
Инвестиции в хората

ХІІІ. НЕОБХОДИМИ ДЕЙСТВИЯ ПО НАБЛЮДЕНИЕТО, ОЦЕНКАТА И АКТУАЛИЗАЦИЯТА НА ПЛАНА

Организацията и методът за изпълнение на Общинския план за развитие обхващат системите за управление и контрол, наблюдение и оценка, осигуряване на информация и публичност и прилагането на принципа за партньорство на всички етапи на изпълнение.

В процеса на реализация на плана ще се спазват и принципите на отговорно и добро управление, ефективен финансов контрол, разделение на правомощията при осъществяване на управленските функции, предотвратяване и корекция на нередностите при изпълнението на конкретните дейности.

1.1. Системи за управление и контрол.

Орган за управление на Общинския план за развитие е Кметът на общината. От формулираните цели произлиза сложен комплекс от интервенции, надхвърлящи досегашните задължения и капацитет на общинската администрация.

Публичността на общинския план за развитие не трябва да бъде формална. Активното привличане на бизнеса, неправителствения сектор и социалните партньори е необходимо условие за реализация на предприетите мерки и проекти. Наличието или липсата на идеи, компетенции, мотивация и финансов ресурс се съдържа в местната власт. Освен това е необходимо да се предприемат мерки за повишаване на общия капацитет на общинската администрация, както и на партньорите на общинското развитие.

Изпълнението на общинския план ще се реализира чрез два взаимосвързани подхода. Първият основен подход е чрез включване на мерки и интервенции в проекти за кандидатстване по Оперативните програма за 2014-2020 г.

Вторият основен източник е чрез мотивиране действията на местната власт в партньорство с частния бизнес и неправителствения сектор да реализира друга част от мерките и проектите със собствени средства.

Прилагането на принципа на публично-частно партньорство е основата за постигането на резултати по реализацията на плана чрез двата източника.



Европейски съюз



ОПАК. Експерти в действие



Европейски социален фонд
Инвестиции в хората

Органът за управление /Кметът на общината/ е отговорен за:

- Организацията и координацията на системата за събиране на статистическа и финансова информация за изпълнението на плана;
- Организацията и контролната дейност по изпълнението на Програмата за реализация на Общинския план за развитие;
- Изготвянето и представянето на годишни доклади и заключителен доклад за изпълнението на Програмата за реализация на Общинския план за развитие за одобряване от Общински съвет;
- Организирането на междинна и заключителна оценка на постигнатия напредък при изпълнението на целите и приоритетите;
- Ефективното финансово управление и контрол;
- Координацията и съответствието със секторни политики на местно, областно/регионално и национално ниво;
- Спазването на съответното законодателство, нормативната уредба и методическите указания на компетентните органи;
- Осигуряването на публичност и прозрачност на Общинския план за развитие както и на действията по реализацията му.

В своята дейност Кметът ще бъде подпомаган от цялата общинска администрация. Специализираните звена на общинската администрация са отговорни за оперативното управление на плана - административно и финансово управление, финансов контрол и вътрешен одит.

1.2. Мерки за консултиране на партньорите.

Процесът на консултации включва участие на партньорите при разработването на Общинския план за развитие, неговото управление, актуализация, наблюдението и оценката на постигнатите резултати.

Консултациите имат за цел координация и мобилизация на всички ресурси на общината за изпълнение на плана, както и разширен обмен на мнения и идеи за успешно прилагане на политиката за местно интегрирано развитие между всички основни участници – местни власти, социални партньори, неправителствен организации, частен бизнес, областен управител и областна администрация.

Обобщените резултати от процеса на консултации водят до последваща актуализация на плана съобразно настъпилите промени, тенденциите и перспективите за развитието на общината.

Формите на консултиране и взаимодействие включват създаването на специализирани работни групи, експертни консултации по ключови проблеми, съвместни комисии за мониторинг по отделните мерки, обществени форуми и дискусии, гарантиращи прилагането на принципа на партньорството.

1.3. Мониторинг - наблюдение, оценка и актуализация на плана.

Мониторингът е систематично събиране, анализ и използване на информация, необходима за управлението и вземането на решения в процеса на работа по изпълнение на Общинския план за развитие. По този начин може да се сравни реалният напредък по изпълнението на плана с предварително планираните дейности. Мониторингът е част от регулярното управление на прилагането на плана и изпълнява основна функция: обратна връзка по предотвратяване на рисковете пред изпълнението на предвидените дейности и в резултат на това, на стратегическата цел и приоритетите.

Ако трябва да се направи ясно разграничаване между мониторинг и оценка, може да се каже, че "оценката започва там, където свършва мониторингът". Оценка се фокусира върху ефектите, постиженията и изпълнението, докато мониторингът е насочен главно към ресурсите, трябва да се схваща по-скоро като текуща, постоянна дейност, докато оценяването е не постоянна дейност. Мониторингът преди всичко дава информация, докато оценката "преценява" тази информация.

Наблюдението и контролът за ефективното и ефикасното изпълнение на Общинския план за развитие се извършват от Специализирана група за наблюдение, назначена със заповед на Кмета. Функциите по наблюдението обхващат:

- Разглеждане и утвърждаване индикаторите за наблюдение на изпълнението на плана;
- Периодичен преглед на постигнатия напредък по отношение на целите;
- Анализирани резултатите от изпълнението на приоритетите, целите, мерките и степента на постигане на интервенциите;
- Разглеждане резултатите от междинната оценка, ако такава е възложена;



Европейски съюз



ОПАК. Експерти в действие



Европейски социален фонд
Инвестиции в хората

- Ежегодно подготвя доклад за изпълнението на плана, който Кметът внася в Общинския съвет;
- Разглеждане предложения за преразпределение на средствата по приоритетите, целите и мерките;
- Предложения за промени, свързани с постигането на целите плана или подобряване на управлението му.

Общинският съвет разглежда и одобрява годишните доклади и заключителния доклад за изпълнение на плана.

Докладите съдържат информация за:

- промените в социално-икономическите условия и секторните политики за развитие на местно, регионално и национално ниво;
- постигнатия напредък по изпълнението на приоритетите, мерките и индивидуалните проекти и схеми за подпомагане;
- финансовото изпълнение на проектите;
- действията, предприети с цел осигуряване на качество и ефективност при изпълнение на плана включващи:
 - ✓ мерките за наблюдение, оценка и контрол, както и създадените механизми за събиране на данни;
 - ✓ преглед на всички значителни проблеми, възникнали в процеса на изпълнение, както и мерките за преодоляване на тези проблеми;
 - ✓ мерките за осигуряване на публичност
 - ✓ мерките за постигане на необходимото съответствие със секторните политики и програми.

Наблюдението и оценката следва да проследяват не само използването на финансовия и ресурсен потенциал, но активно да отчетат и физическия прогрес върху територията на общината - настъпващи промени в състоянието на средата в резултат от предприети интервенции. Това изисква набор от специфични индикатори и възможност за алтернативност и адаптивност при оценяване изпълнението на плана.

Етапите за оценяване на изпълнението на плана включват извършване на междинна /през 2017 г. и последваща/заключителна /до средата на 2022 г./ оценка, както и оценки по отделни теми или проекти.



Европейски съюз



ОПАК. Експерти в действие



Европейски социален фонд
Инвестиции в хората

Настоящият план е отворена система. Веднъж приет, той би трябвало да остане относително "твърд" в стратегическата си насоченост и цели, но отворен и гъвкав - по отношение на мерките и интервенциите.

При актуализацията на Общинския план трябва да се взимат под внимание:

- Промените в националната законодателна рамка;
- Постигане на по-добро съответствие с ориентацията на инструментите от кохезионната политика на ЕС;
- Отчитане на Националната стратегическа референтна рамка по отношение на регионалното развитие;
- Подобряване на връзките с оперативните програми;
- Актуализация на Областна стратегия за развитие.

Необходимо е да се отчетат и промените на местно ниво като:

- ✓ Общите условия за изпълнение на ОПР и в частност промените в социално-икономическите условия в община Камено, област Бургас и ЮИР;
- ✓ Постигнатия напредък по изпълнението на целите и приоритетите на ОПР въз основа на индикаторите за наблюдение;
- ✓ Предприетите от органите на местната власт и местното самоуправление действия с цел осигуряване на ефективност при изпълнението на ОПР включващи: утвърдените механизми за наблюдение и контрол; идентифицирани проблеми, възникнали в процеса на прилагане на ОПР и предприети мерки за тяхното преодоляване; осигуряването на информация и публичност при изпълнението на ОПР; постигнато ниво на съответствие на ОПР със секторните политики, планове и програми на територията на общината; прилагането на принципа на партньорството и др.



Европейски съюз



ОПАК. Експерти в действие



Европейски социален фонд
Инвестиции в хората

XIV. ОПИСАНИЕ НА НЕОБХОДИМИТЕ ДЕЙСТВИЯ ЗА ПРИЛАГАНЕ ПРИНЦИПА НА ПАРТНЬОРСТВО И ОСИГУРЯВАНЕ НА ИНФОРМАЦИЯ И ПУБЛИЧНОСТ

Ефективното планиране и успешното устойчиво и интегрирано развитие се основават на отворен и прозрачен процес с широко включване на гражданите и заинтересованите страни във всичките му етапи. Подходът за осъществяване на този процес може да бъде формален и неформален. При формалния подход гражданското участие и взаимодействието на управляващите със заинтересованите страни се основава на законова регламентация – кой, как и къде може да участва, докъде се простират правата на участниците и какви административни действия ще предизвика тяхното участие. При неформалния подход участието не е твърдо регламентирано и може да бъде структурирано и реализирано по различен начин в зависимост от условията, желанието и разбирането на управляващите и активността на гражданите. Действията им се основават на партньорство и съвместно вземане на решения.

1.1. Необходими предпоставки за успешно включване на всички заинтересовани страни

- Осъществяване на достъпен и приобщаващ процес, адекватен на целта;
- Предоставяне на актуална и разбираема предварителна информация по темите за дискусия;
- Осигуряване на равен достъп и представителство на всички заинтересовани обществени групи;
- Включване на резултатите от процеса на участие във формулирането на самите решения и политики;
- Сътрудничество с всички на принципа на равнопоставеност и зачитане на гражданските права.



Европейски съюз



ОПАК. Експерти в действие



Европейски социален фонд
Инвестиции в хората

1.2. Етапи на процеса

Включването на заинтересованите страни в планирането и програмирането преминава през етапите:

- **Информирание** - първият, основополагащ етап от процеса на планиране, който цели да информира хората за това, което предстои и да ги насърчи да участват. Формите и начините за информирание могат да бъдат най-разнообразни: информационни срещи с гражданите и заинтересованите страни, фокус-групи, дискуссионни форуми, прес – конференции; публикации в медиите и в интернет, разпространение на бюлетини, листовки, брошури, плакати, транспаранти и др.

- **Консултиране** - етап от планирането, в който гражданите и заинтересованите страни са поканени да коментират намерението на управляващите да осъществят процес на планиране и да споделят мнения относно предложения подход на работа. Подходящи форми и начини за консултиране: работни срещи, граждански панели, проучване на мнения – интервюта и др.

- **Вземане на съвместни решения** – това е един от най-важните етапи, при който заинтересованите страни работят съвместно с управляващите за формулиране на общи решения. Ефективни методи и подходи за вземане на съвместни решения са: публично обсъждане, “кръгла маса”, “обществен форум”, „конференция на бъдещето“, планиране с участие – смесени работни групи”.

- **Изпълнение на решенията (съвместни действия)** - това е етапът на изпълнението, в който управляващите и гражданското общество предприемат съвместни действия за реализирането на конкретни дейности или инициативи: обществено значими проекти, кампании в полза на околната среда, децата или хората с увреждания, подготовка на терени за зелени площи или залесяване, организиране на конференции, културни или спортни събития и др.

- **Наблюдение и оценка на изпълнението** - заключителен етап от участието, в който освен управляващите органи, външни наблюдатели и оценители, трябва да бъдат включени и представители на гражданите и заинтересованите страни, участвали в етапите на планиране и изпълнение. За тази цел могат да се сформират смесени групи за мониторинг и оценка, обществени съвети, комисии и др.

1.3. Някои подходи за вземане на съвместни решения

Обща характеристика на представените по-долу подходи е, че при всички тях се търсят съвместни, общи решения чрез постигане на консенсус между различните заинтересовани страни.

- **Кръгла маса.** Кръглата маса е открита обществена дискусия, водена от професионален модератор. Важна предпоставка за успеха на кръглата маса е различните групи участници да бъдат поставени при равни условия. Кръглата маса цели дългосрочни решения и устойчиви резултати по конкретна тема. По време на дискусията се води протокол, който е публичен и общодостъпен;

- **Обществен форум.** Форумът е цикъл от структурирани обществени дискусии (форум-сесии) между равнопоставени участници, които са разпределени по работни маси в зависимост от своята професионална или социална принадлежност (администрация, бизнес, култура, образование, млади хора, малки населени места и др.). Освен това в залата трябва да има достатъчно места за наблюдатели на процеса и представители на медиите. Дискусията се води от външен професионален модератор, а организацията на процеса се осъществява от местен екип - инициативна група. По време на всяка форум-сесия се води протокол, който е на разположение на всички, които проявяват интерес. Задължителни принципи на обществения форум са: откритост, спазване на правилата за работа, прозрачност и публичност, консенсус при вземане на решенията, които са задължителни за всички и подлежат на изпълнение и контрол.

- **Конференция на бъдещето.** Конференцията на бъдещето е структурирана и динамична обществена дискусия, която се провежда еднократно, но продължително (1-2 дни) и цели да очертае дългосрочна перспектива за развитие и да инициира процес за промяна чрез общо разбиране за действителната ситуация и формулиране на обща визия, цели и идеи за проекти. Целият процес се ръководи от външен, професионален модератор и се отразява във фото-протокол, който след конференцията се изпраща на всички участници. Резултатите са: формиране на обща, споделена от всички визия, цели и проектни предложения с участието на представителите на съответната общност.

- **Планиране с участие.** Планирането с участие е продължителен и комплексен процес (8-10 месеца), който обикновено се осъществява с участието на ключови



Европейски съюз



ОПАК. Експерти в действие



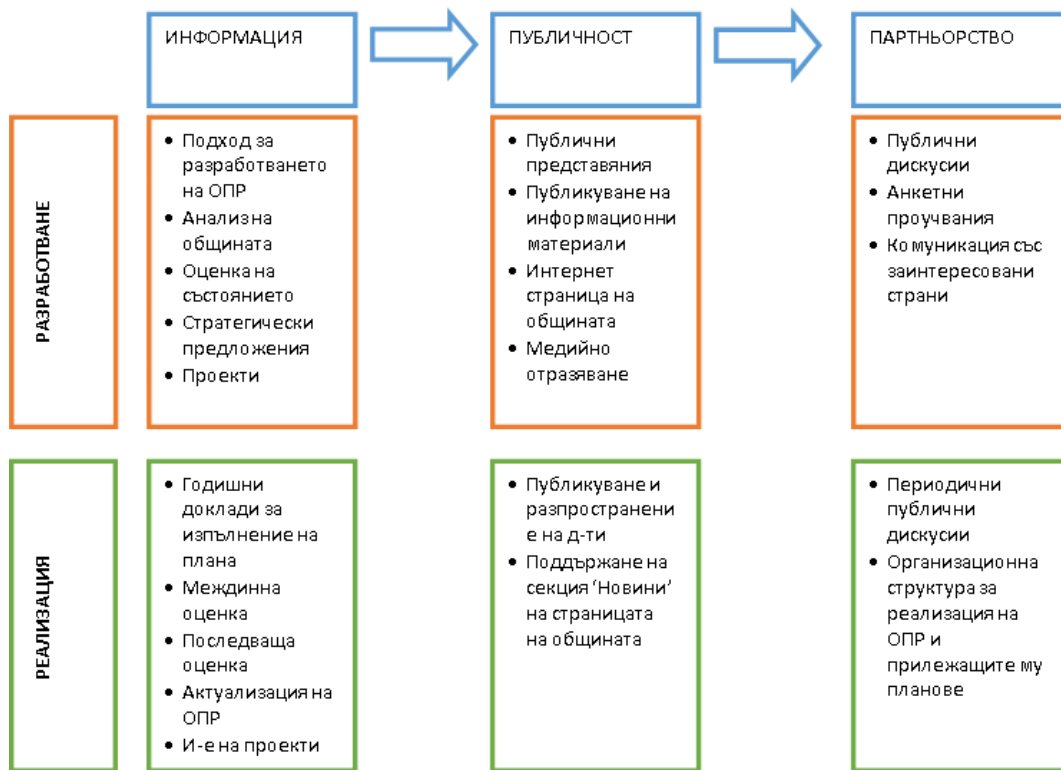
Европейски социален фонд
Инвестиции в хората

заинтересовани страни и с подкрепа от външни експерти. Процесът се управлява от отговорните институции и се основава на партньорство и участие на всички заинтересовани страни и личности. Освен време са необходими определени ресурси и план за действие. Координацията на процеса се осъществява от Управляваща група, в която се включват отговорни представители на инициаторите, а по отделните теми/сектори се сформират работни групи, в които участват както експерти от съответната институция, така и представители на заинтересованите страни с опит и експертиза по темата.

1.4. Важни принципи и правила за работа в процеса на включване на гражданите и прилагане на принципа на партньорството:

- Преди включване на гражданите и заинтересованите страни в планирането и програмирането на развитието е необходимо да има ясна цел и добра предварителна подготовка;
- Важно е да има предварително разработен план за работа, с ясно дефинирани цели и етапи на процеса, участници, форми и подходи на работа, очаквани продукти и резултати и процедури за тяхното обществено одобрение и приемане;
- Преди избора на подхода, формите и методите на работа е необходим предварителен анализ на обективните условия, възможности и рискове;
- Всички заинтересовани страни трябва да бъдат официално поканени, но участието им е доброволно;
- На всеки етап е необходимо да се дава обратна връзка на всички участници и заинтересовани страни относно развитието на процеса и постигнатите резултати.

ОБОБЩЕНА СТРУКТУРА НА ДЕЙНОСТИ



1.5. Информация и публичност

Органите, звената и организациите, извършващи действия в рамките на правомощията си по изпълнението на Общинския план за развитие осигуряват своевременна информация за характера и същността на тези действия, за необходимостта и потенциалните ползи от извършването им, за последиците от тях, както и за постигнатите резултати включително относно помощта, предоставена на общината от фондовете на ЕС и републиканския бюджет.

Информацията е насочена към:

- Широката общественост;
- Потенциалните бенефициенти по отделните мерки и проекти;
- Лицата и организациите, осъществяващи промоцията на индивидуални проекти;
- Осигуряване на прозрачност на действията и отчетност на средствата.



Европейски съюз



ОПАК. Експерти в действие



Европейски социален фонд
Инвестиции в хората

XV. РАЗРАБОТВАНЕ НА ПРОГРАМА ЗА РЕАЛИЗАЦИЯ НА ОБЩИНСКИЯ ПЛАН ЗА РАЗВИТИЕ, С КОЯТО СЕ КОНКРЕТИЗИРАТ ПРОЕКТНИТЕ ЗА НЕГОВОТО ИЗПЪЛНЕНИЕ, СЪОТВЕТНИТЕ ФИНАНСОВИ РЕСУРСИ И ЗВЕНАТА ЗА ИЗПЪЛНЕНИЕ НА ПРОЕКТНИТЕ

Програмата за реализация е финалният елемент от структурата на ОПР и представлява конкретния начин за осъществяване на неговите стратегическите предложения. Програмата илюстрира прехода между приоритетните области, съответстващите им мерки и проектите от съдържанието на ОПР. Включена е възможността за актуализация на Програмата за реализация, като част от цялата система за наблюдение, оценка и актуализация на плана.



Дейност	Проектна готовност	Година на реализация / срок на изпълнение	Стойност /хил. лв. /	Източник на средства			
				Средства от общинския бюджет	Средства от държавния бюджет	Фондове на ЕС, друга чуждестранна помощ	Частни средства
Стратегическа цел 1: Развитие на конкурентоспособна икономика							
<i>Приоритет 1.1: Развитие на икономиката чрез използване на местния потенциал</i>							
Мярка 1.1.1.: Подкрепа за развитието на частния сектор							
<i>Дейности:</i>							
Анализ на нуждите, проблемите и възможностите за подкрепа от страна на общината		2014-2020 г.	1	√			
Провеждане на регулярни срещи с бизнеса за информиране относно общински проекти		2014-2020 г.	1	√			
Създаване на Бизнес-справочник в интернет страницата на общината		2014-2020 г.	2	√			
Развитие на МИГ и подпомагане на МСП		2014-2020 г.	5	√			
Мярка 1.1.2.: Подпомагане предоставянето на бизнес услуги, свързани със стартиране на нов бизнес и/или създаването на нови работни места							
<i>Дейности:</i>							
Намаляване на административните процедури и съкращаване на сроковете при регистриране строителство и		2014-2020 г.	0	√			



Европейски съюз



ОПАК. Експерти в действие



Европейски социален фонд
Инвестиции в хората

стартиране на дейността							
Създаване на център за подкрепа на малкия и средния бизнес		2014-2020 г.	25	√			
Популяризиране на данъчните преференции и облекчения, които могат да се ползват при наемане на лица от определени рискови групи на пазара на труда		2014-2020 г.	2	√			
Посредничество и улесняване предоставянето на разрешителни, достъп до стопанска площ		2014-2020 г.	2	√			
Приоритет 1.2: Развитие на земеделието							
Мярка 1.2.1.: Развитие на растениевъдството							
Дейности:							
Създаване на нови земеделски стопанства за отглеждане на трайни насаждения		25	150	√	√	√	□
Поддържане и ефективно използване на пасищата		2014-2020 г.	25	√	√	√	□
Усвояване на изоставени земи и увеличаване на средния размер на обработваемите участъци за увеличаване с площите с трайни насаждения		2014-2020 г.	50	√	√	√	□
Насърчаване на Биоземеделието		2014-2020 г.	10	√	√	√	□



Европейски съюз



ОПАК. Експерти в действие



Европейски социален фонд
Инвестиции в хората

Осигуряване на съдействие за повишаване информираността относно ползите и начините на реализация на биопродукция		2014-2020 г.	2	√	√	√	<input type="checkbox"/>
Организиране на събития за промотиране на местните селскостопански производители		2014-2020 г.	5	√	√	√	<input type="checkbox"/>
Мярка 1.2.2.: Развитие на животновъдството							
<i>Дейности:</i>							
Подкрепа на фермерите отглеждащи животни		2014-2020 г.	100	√	√	√	<input type="checkbox"/>
Развитие на пчеларството		2014-2020 г.	50	√	√	√	<input type="checkbox"/>
Стартова помощ за развитие на малки стопанства от млади фермери		2014-2020 г.	100	√	√	√	<input type="checkbox"/>
Приоритет 1.3. : Развитие на туризма							
Мярка 1.3.1.: Развитие на туризъм и спорт							
<i>Дейности:</i>							
Подкрепа и презентирание на възможностите за развитие на туризъм в Общината		2014-2020 г.	20	√	√	√	<input type="checkbox"/>
Подкрепа и организиране на инициативата "Опознай Общината" - крепостта "Русокастрон" и "Еркесията"		2014-2020 г.	20	√	√	√	<input type="checkbox"/>
Изграждане на туристическа инфраструктура /оборудване на туристически екопътеки за пешеходен и велотуризм/		2014-2020 г.	2	√	√	√	<input type="checkbox"/>



Европейски съюз



ОПАК. Експерти в действие



Европейски социален фонд
Инвестиции в хората

Реновиране и изграждане на стадиони и спортни съоръжения		2014-2020 г.	2 000	√	√	√	<input type="checkbox"/>
Приоритет 1.4.: Стимулиране на инвестиционната активност							
Мярка 1.4.1.: Развитие на зоните за локализация на бизнеса							
Дейности:							
Обособяване на индустриални зони в с. Черни връх и с. Свобода и развитие на индустриална зона в с. Вратица		2014-2020 г.	10 000	√	√	√	
Мярка 1.4.2.: Активно участие на общинската администрация като партньор на бизнеса							
Дейности:							
Подкрепа от страна на общината за създаването на партньорства с бизнеса в страната чрез побратимяване с общини от държави на ЕС		2014-2020 г.	30	√	√	√	
Мярка 1.4.3.: Приличане на инвестиции чрез установяване на трайни бизнес партньорства за развитие на ПЧП							
Дейности:							
Разработване на стратегия за привличане на инвестиции и реализация на ПЧП		2014-2020 г.	25	√		√	√
Създаване и развитие на ПЧП за съвместно участие в проекти за икономическо развитие		2014-2020 г.	5	√		√	√
Стратегическа цел 2: Инфраструктурното обезпечаване на общината и опазване на околната среда							
Приоритет 2.1: Подобряване на инфраструктурата							
Мярка 2.1.1: Модернизация и разширяване на местната транспортна инфраструктура - пътна мрежа, публичен транспорт							
Дейности:							



Европейски съюз



ОПАК. Експерти в действие



Европейски социален фонд
Инвестиции в хората

Рехабилитация на уличната мрежа в община Камено		2014-2020 г.	30 000	√	√	√	
Ремонт на четвъртокласна пътна мрежа – път 7906 с.Черни връх с. Полски извор		2014-2020 г.	5 000	√	√	√	
Ремонт на четвъртокласна пътна мрежа – път IV-53904 с.Константиново, с.Тръстиково, с.Ливада, с. Русокастро”		2014-2020 г.	8 000	√	√	√	
Паспортизацията на общинска пътна мрежа		2014-2020 г.	15	√	√	√	
Ремонт и реконструкция на площадните пространства		2014-2020 г.	1 000	√	√	√	
Проектиране и изграждане на надлез с. Свобода - ж.п. линия		2014-2020 г.	10 000	√	√	√	
Подобряване на общинската транспортна схема		2014-2020 г.	100	√	√	√	
Мярка 2.1.2: Подобряване на водоснабдяването, канализацията и пречистването на отпадните води							
Дейности:							
Рехабилитация на водопроводната мрежа, реконструкция на съществуващите съоръжения и изграждане на нови		2014-2020 г.	10 000	√	√	√	
Реконструкция, подновяване и доизграждане на канализационната мрежа и изграждане на съоръжения за пречистване на отпадни води		2014-2020 г.	25 000	√	√	√	
Изграждане на пречиствателна станция за отпадъчни води и довеждащ колектор в град Камено		2014-2020 г.	10 000	√	√	√	



Европейски съюз



ОПАК. Експерти в действие



Европейски социален фонд
Инвестиции в хората

Мярка 2.1.3.: Подобряване на електроснабдяването

Дейности:

Поетапна подмяна на улично осветление с енергоспестяващо в община Камено		2014-2020 г.	3 000	√	√	√	□
--	--	--------------	-------	---	---	---	---

Мярка 2.1.4.: Подобряване на състоянието и МТБ на образователната инфраструктура

Дейности:

Изграждане на нова сграда за ЦДГ - с. Кръстина		2014-2020 г.	500	√	√	√	
Изграждане на физкултурен салон в ОУ "Иван Вазов" - с. Русокастро и НУ "Братя Миладинови" - с. Кръстина		2014-2020 г.	500	√	√	√	
Реновиране на съществуващи и изграждане на нови детски и спортни площадки		2014-2020 г.	500	√	√	√	
Обновяване и оборудване на специализирани учебни кабинети		2014-2020 г.	200	√	√	√	
Изграждане на плувен басейн в СОУ "Христо Ботев" - Камено		2014-2020 г.	300	√	√	√	
Ремонт на покривни конструкции на училищата и ЦДГ		2014-2020 г.	200	√	√	√	
Благоустрояване на училищните дворове и дворовете на детските градини – огради, озеленяване, детски площадки и др.		2014-2020 г.	300	√	√	√	

Мярка 2.1.5.: Подобряване на състоянието и МТБ на здравната инфраструктура

Дейности:



Европейски съюз



ОПАК. Експерти в действие

Европейски социален фонд
Инвестиции в хората

Ремонт и обновяване на оборудването на здравните кабинети в град Камено		2014-2020 г.	300	√	√	√	<input type="checkbox"/>
Саниране и обновяване на здравните кабинети в населените места от общината		2014-2020 г.	150	√	√	√	<input type="checkbox"/>
Мярка 2.1.6.: Подобряване на състоянието и МТБ на социалната инфраструктура							
<i>Дейности:</i>							
Ремонт, реконструкция и модернизация на Дом за възрастни с умствена изостаналост - с. Русокастро		2014-2020 г.	1 000	√	√	√	
Подобряване и модернизация на материалната база на Домашен социален патронаж		2014-2020 г.	120	√	√	√	
Изграждане на приют за бездомни кучета, съгласно нормативната уредба		2014-2020 г.	150	√	√	√	
Мярка 2.1.7.: Подобряване на състоянието и МТБ на културната инфраструктура в общината							
<i>Дейности:</i>							
Ремонт на читалищата в населените места		2014-2020 г.	1 500	√	√	√	
Ремонт на сцени, подновяване на декори и осветление, обновяване на зрителските салони		2014-2020 г.	1 500	√	√	√	
Оказване на съдействие при разширяване и опазване на библиотечния фонд		2014-2020 г.	50	√	√	√	
Закупуване на нова подвижна сцена		2014-2020 г.	50	√	√	√	
Мярка 2.1.8.: Опазване и адаптиране на недвижимите културни ценности							
<i>Дейности:</i>							



Европейски съюз



ОПАК. Експерти в действие



Европейски социален фонд
Инвестиции в хората

Реставриране, опазване и адаптиране на недвижимите културни ценности на територията на общината и терените около тях		2014-2020 г.	2 000	√	√	√	
Интегриране на културното наследство в стратегиите и ОУП на община Камено		2014-2020 г.	25	√	√	√	
Мярка 2.1.9.: Подобряване на състоянието и МТБ на административни сгради							
<i>Дейности:</i>							
Ремонт, подобряване на материалната база и оборудване на административната сграда на община Камено		2014-2020 г.	350	√	√	√	
Ремонт, подобряване на материалната база и оборудване на административната сграда на кметствата		2014-2020 г.	450	√	√	√	
Ремонт, подобряване на материалната база и оборудване на административната сграда на клубовете на пенсионера		2014-2020 г.	150	√	√	√	
Ремонт на ритуална зала "Гробищен парк"		2014-2020 г.	50	√	√	√	
Текущи ремонти на църковни храмове в общината		2014-2020 г.	2 000	√	√	√	
Проектиране и изграждане на фасадно осветление на административната сгради на община Камено и сградата на читалище "Просвета" - Камено		2014-2020 г.	20	√	√	√	
Адаптиране на обществени сгради за достъп на хора с увреждания		2014-2020 г.	50	√	√	√	



Европейски съюз



ОПАК. Експерти в действие



Европейски социален фонд
Инвестиции в хората

Изготвяне на цифрови модели или кадастрални карти за всички населени места в общината и прилежащите им земи		2014-2020 г.	250	√	√	√	
Изготвяне на Общ устройствен план		2014-2020 г.	150	√	√	√	
Изготвяне на Концепция за пространствено развитие на община Камено		2014-2020 г.	35	√	√	√	
Изготвяне на цифрови модели на действащата улична регулация на населените места.		2014-2020 г.	75	√	√	√	
Внедряване на Географска информационна система за управление и изследване на развитието на територията на община Камено		2014-2020 г.	25	√	√	√	
Приоритет 2.2.: Опазване и съхранение на околната среда							
Мярка 2.2.1.: Опазване чистотата на атмосферния въздух							
Дейности:							
Увеличаване на затревените площи и ликвидиране на потенциални източници на прахови емисии		2014-2020 г.	15	√	√	√	
Подобряване на КАВ чрез ликвидиране на първичните емисии на замърсяване с прахови частици извън строителните площадки		2014-2020 г.	25	√	√	√	
Мярка 2.2.2.: Целесъобразно управление и ползване на водните ресурси и опазване на чистотата им							
Дейности:							



Европейски съюз



ОПАК. Експерти в действие



Европейски социален фонд
Инвестиции в хората

Почистване и поддържане на речните корита и дерета		2014-2020 г.	500	√	√	√	
Проекти за предотвратяване на наводнения и свлачища и други мероприятия по управление на водите		2014-2020 г.	50	√	√	√	
Информирание на обществеността за състоянието на водните ресурси, начините и методите за пестеливо използване на водата		2014-2020 г.	2	√	√	√	
Мярка 2.2.3.: Подобряване управлението на отпадъците							
<i>Дейности:</i>							
Рекултивация на терените заети от закритите сметища за неопасни отпадъци, които не отговарят на нормативните изисквания		2014-2020 г.	500	√	√	√	
Изработване на инвестиционни проекти и изграждане на площадки за анаеробни и / или компостиращи инсталации / системи за биоразградими и зелени отпадъци		2014-2020 г.	50	√	√	√	
Въвеждане на разделно събиране на отпадъците от домакинствата		2014-2020 г.	15	√	√	√	
Подмяна на амортизираната обслужваща техника с високоефективна		2014-2020 г.	450	√	√	√	□
Оптимизиране на съществуващата система за организирано сметосъбиране и сметоизвозване на ТБО		2014-2020 г.	250	√	√	√	□



Европейски съюз



ОПАК. Експерти в действие



Европейски социален фонд
Инвестиции в хората

Мярка 2.2.4.: Развитие на зелената система в общината							
<i>Дейности:</i>							
Опазване и поддържане на зелената система в общината		2014-2020 г.	3 000	√	√	√	
Ремонт на поливни водопроводи и изграждане на нови за поддържане на зелените площи		2014-2020 г.	100	√	√	√	
Мярка 2.2.5. Опазване на биоразнообразието							
<i>Дейности:</i>							
Изграждане и поддържане на база данни за защитените обекти на територията на общината		2014-2020 г.	35	√	√	√	
Подобряване на информираността и повишаване активността на обществото за опазване на биологичното разнообразие		2014-2020 г.	10	√	√	√	
Създаване на условия за по-ефективно обучение и образование за опазване на биологичното разнообразие		2014-2020 г.	10	√	√	√	
Мярка 2.2.6.: Подобряване на енергийната ефективност и разширяване използването на ВЕИ							
<i>Дейности:</i>							
Подготовка на инвестиционни проекти и монтаж на слънчеви колектори за производство на битово-горещо водоснабдяване в обекти общинска собственост		2014-2020 г.	150	√	√	√	
Паспортизация на всички общински сгради		2014-2020 г.	15	√	√	√	

Този документ е създаден в рамките на проект „Подобряване на процесите на създаване и провеждане на политики в община Камено“, в изпълнение на Договор № 13-13-66/18.10.2013г., финансиран от Оперативна програма „Административен капацитет“, съфинансирана от Европейския съюз чрез Европейския социален фонд



Европейски съюз



ОПАК. Експерти в действие



Европейски социален фонд
Инвестиции в хората

Топлинно саниране на големите обществени сгради		2014-2020 г.	3 000	√	√	√	
Внедряване на модели за ползване на алтернативни източници на енергия в общинските сгради – училища, детски заведения, сгради на общината и др.		2014-2020 г.	5 000	√	√	√	
Сертифициране на сгради над 250 кв.м полезна площ, общинска собственост (съгласно Закона за енергийната ефективност		2014-2020 г.	15	√	√	√	
Стимулиране въвеждането на ВЕИ в частния сектор – производствен и битов, чрез масово информирание за предимствата и възможности		2014-2020 г.	25	√	√	√	
Стратегическа цел 3: Социално развитие и интеграция							
Приоритет 3.1.: Подобряване качеството на здравните услуги и достъпа до тях							
Мярка 3.1.1.: Подобряване на достъпа до първична и специализирана медицинска помощ и програми за здравна профилактика							
<i>Дейности:</i>							
Откриване на кабинет за Спешна медицинска помощ		2014-2020 г.	190	√	√	√	<input type="checkbox"/>
Здравно профилактични прегледи		2014-2020 г.	25	√	√	√	<input type="checkbox"/>
Мярка 3.1.2.: Подобряване на достъпа до дентално медицински услуги и повишаване на здравната култура							
<i>Дейности:</i>							
Повишаване информираността на населението за достъпа до здравни услуги съобразно нормативните документи		2014-2020 г.	5	√	√	√	<input type="checkbox"/>



Европейски съюз



ОПАК. Експерти в действие



Европейски социален фонд
Инвестиции в хората

Изграждане на кабинети по дентална медицина в училищата		2014-2020 г.	50	√	√	√	<input type="checkbox"/>
Приоритет 3.2.: Подобряване качеството и достъпа до образованието. Създаване на благоприятна среда за реализация на младото поколение							
Мярка 3.2.1.: Информационно обезпечаване на учебните заведения							
Дейности:							
Изграждане на компютърни мрежи в и между учебните заведения		2014-2020 г.	45	√	√	√	<input type="checkbox"/>
Оборудване на кабинети за провеждане на мултимедийно интерактивно обучение в детските градини		2014-2020 г.	55	√	√	√	<input type="checkbox"/>
Мярка 3.2.2.: Подкрепа и разширяване на извънкласни и извънучилищни форми на заниманията на деца и младежи							
Дейности:							
Разширяване на извънкласните и извънучилищни форми за привличане на интереса на децата към училището и знанието;		2014-2020 г.	20	√	√	√	<input type="checkbox"/>
Закрила и стимулиране на децата с изявени дарби;		2014-2020 г.	20	√	√	√	<input type="checkbox"/>



Европейски съюз



ОПАК. Експерти в действие



Европейски социален фонд
Инвестиции в хората

Съвместни действия с НПО за разработване и прилагане на разнообразни методи за привличане и мотивиране на ученици от ромски етнически произход, с цел промяна в отношението им към образованието, квалифициране на медиатори между ромската общност и училището с оглед безопасността на ромските деца и повишаване доверието в институциите и др.;	2014-2020 г.	5	√	√	√	<input type="checkbox"/>
Мярка 3.2.3.: Обучения и ориентация на младото поколение към професии от местно значение и професии с трудова реализация						
<i>Дейности:</i>						
Провеждане на активна общинска политика насочена към придобиване на професионална квалификация и преквалификация към професии от местно значение в областта на земеделието	2014-2020 г.	20	√	√	√	<input type="checkbox"/>
Организиране на форми за развитие на творческите таланти	2014-2020 г.	40	√	√	√	<input type="checkbox"/>
Мярка 3.2.4.: Допълнителна квалификация на преподавателите за подобряване на учебния процес						
<i>Дейности:</i>						
Обучения и допълнителна квалификация на преподавателите	2014-2020 г.	70	√	√	√	<input type="checkbox"/>
Мярка 3.2.5.: Развитие на спорта						
<i>Дейности:</i>						



Европейски съюз



ОПАК. Експерти в действие



Европейски социален фонд
Инвестиции в хората

Подпомагане развитието на спортните клубове, детско-юношески спортни школи и обогатяване на спортния календар за масов спорт	2014-2020 г.	100	√	√	√	
Подкрепа за развитие на млади спортни таланти и създаване на условия за пълноценно използване на свободното време и превенция на рисковото поведение сред децата и младите хора	2014-2020 г.	25	√	√	√	
Насърчаване на практикуването на различни видове спорт при децата	2014-2020 г.	10	√	√	√	
Въвеждане на Програма “Ваканция”- за информираност и достъпност за възможности за практикуване на спорт в свободното време	2014-2020 г.	15	√	√	√	
Организиране на спортни празници, насърчаване излязата на младежи, които не се занимават активно със спорт	2014-2020 г.	25	√	√	√	
Възстановяване и поддържане на детските площадки на територията на общината, вкл. на тези в детските градини	2014-2020 г.	200	√	√	√	
Изграждане на спортни площадки в общината	2014-2020 г.	1 000	√	√	√	□

Приоритет 3.3.: Подобряване качеството на социалните услуги и интегриране на групи в социална изолация

Мярка 3.3.1.: Поддържане на качеството и създаване на нови социални услуги в общината

Дейности:



Европейски съюз



ОПАК. Експерти в действие



Европейски социален фонд
Инвестиции в хората

Осигуряване на възможност за предоставяне на услугите социален асистент, личен асистент, домашен помощник и социален патронаж		2014-2020 г.	70	√	√	√	
Разкриване на нови социални услуги в съответствие с нуждите на населението на общината		2014-2020 г.	80	√	√	√	
Създаване на нови социални услуги, насочени към деца в риск		2014-2020 г.	85	√	√	√	
Мярка 3.3.2.: Обучение и квалификация на възрастни, на трайно безработни и на други лица от групите в неравностойно положение на пазара на труда и провеждане на активна политика в пазара на труда							
<i>Дейности:</i>							
Прилагане на Национални програми за учене през целия живот		2014-2020 г.		√	√	√	
Провеждане на активна общинска политика в пазара на труда, ориентирана към заетост на рисковите групи и на групите в неравностойно положение по отношение на достъпа до заетост		2014-2020 г.	10	√	√	√	
Обучения за придобиване на професионална квалификация и преквалификация, съобразено с нуждите на пазара на труда		2014-2020 г.	10	√	√	√	
Мярка 3.3.3.: Превенция на младежката и дългосрочната безработица							
<i>Дейности:</i>							



Европейски съюз



ОПАК. Експерти в действие



Европейски социален фонд
Инвестиции в хората

Борба с младежката безработица чрез програми за професионална ориентация и професионално обучение		2014-2020 г.	50	√	√	√	
Мерки за увеличаване достъпа на безработните до информация за свободни работни места и програми за квалификация		2014-2020 г.	45	√	√	√	
Приоритет 3.4.: Разнообразяване на културния календар на общината							
Мярка 3.4.1.: Организиране на нови културни събития и фестивали в общината							
Дейности:							
Национален фолклорен събор „На мегдана”		2014-2020 г.	50	√	√	√	<input type="checkbox"/>
Общински фестивал „Празник на таланта”		2014-2020 г.	45	√	√	√	<input type="checkbox"/>
Чествания на бележити дати от историята на България и на гр. Карнобат		2014-2020 г.	35	√	√	√	<input type="checkbox"/>
Подпомагане организирането на национални празници, изложби, концерти, театрални и шоу програми		2014-2020 г.	100	√	√	√	<input type="checkbox"/>
Мярка 3.4.2.: Стимулиране и подпомагане развитието на културните институции в общината							
Дейности:							
Опазване и реставриране на паметниците на културата на територията на общината и терените около тях		2014-2020 г.	2 000	√	√	√	<input type="checkbox"/>
Стратегическа цел 4: Подобряване на административния капацитет и повишаване на териториалното сътрудничество							



Приоритет 4.1.: Подобряване качеството на услугите, предоставяни от общината и подобряване на капацитета ѝ							
Мярка 4.1.1.: Усъвършенстване организацията на управление и работа в общинската администрация							
Дейности:							
Въвеждане предоставянето на интегрирани административни услуги, включително и Е-услуги, както и Комплексно административно обслужване с цел подобряване на качеството на административните услуги.		2014-2020 г.	150	√	√	√	
Въвеждане на електронен обмен на документи и дигитализиране на архива.		2014-2020 г.	50	√	√	√	
Ефективно управление и планиране чрез въвеждането на механизми насочени към засилване на прозрачността и отчетността, както и измерване на удовлетвореността на потребителите на административни услуги.		2014-2020 г.	30	√	√	√	
Мярка 4.1.2.: Повишаване квалификацията и уменията на общинската администрация							
Дейности:							
Повишаване на квалификацията и компетенциите на служителите в администрацията и въвеждане на мерки за стимулиране на допълнителна квалификация		2014-2020 г.	50	√	√	√	



Европейски съюз



ОПАК. Експерти в действие



Европейски социален фонд
Инвестиции в хората

Повишаване капацитета на общинската администрация за управление, изпълнение, наблюдение и оценка на планови и стратегически документи		2014-2020 г.	50	√	√	√	
Изграждане на устойчив административен капацитет за разработване, изпълнение и мониторинг на проекти		2014-2020 г.	50	√	√	√	
Приоритет 4.2. Стимулиране на местните партньорства, трансграничното и международно сътрудничество							
Мярка 4.2.1.: Утвърждаване и създаване на нови трайни връзки със съседните общини за съвместна работа и участие в проекти							
Дейности:							
Създаване на условия за сътрудничество в участието в съвместни проекти за обмяна на опит и добри практики		2014-2020 г.	0	√	√	√	
Мярка 4.2.2.: Развитие на трансграничното и международно сътрудничество							
Дейности:							
Участие в трансгранични проекти и сътрудничество в еврорегиона за обмяна на опит и добри практики		2014-2020 г.	500	√	√	√	
Развитие на съвместни инициативи в областта на културата, спорта социалната и икономическата сфера		2014-2020 г.	500	√	√	√	
Участие в трансгранични проекти за сътрудничество за противодействие на бедствия и аварии и известяване на населението		2014-2020 г.	500	√	√	√	



Европейски съюз



ОПАК. Експерти в действие



Европейски социален фонд
Инвестиции в хората

XVI. МЕРКИ ЗА ОГРАНИЧАВАНЕ ИЗМЕНЕНИЕТО НА КЛИМАТА И ЗА АДАПТАЦИЯТА КЪМ ВЕЧЕ НАСТЪПИЛИТЕ ПРОМЕНИ.

Възможните мерки за ограничаване изменението на климата и за адаптацията към вече настъпилите промени, за които община Камено би могла да съдейства са свързани с кандидатстване по проекти в областта на енергетиката, транспорта, селското и горското стопанство, управлението на отпадъците и водите, опазване чистотата на атмосферния въздух, индустрията и други сектори на националната икономика, които могат да доведат до намаляване емисиите на парникови газове или поглъщането им посредством изпълнение на следните примерни мерки. Тези други мерки могат да включват повишаване на енергийната ефективност; увеличаване дела на енергията от възобновяеми източници за собствени нужди, както и за покриване на обществени разходи за вече съществуващи проекти за производство на електроенергия от възобновяеми енергийни източници; залесяване, повторно залесяване и промени в земеползването; залесяването и повторното залесяване може да бъдат осъществявани само с местни видове, обитавали или обитаващи съответния регион или географски пояс, а използваните методи трябва да бъдат природосъобразни и да отчитат научните достижения в тази област и опита с адаптацията към климатичните промени на страните, подписали РКОНИК; разработване и внедряване на екологични технологии, които стимулират повишаването на енергийната ефективност и/или използването на енергия от възобновяеми източници; разработване и въвеждане на политика за ограничаване изменението на климата с цел изпълнение на задълженията по Протокола от Киото; образователни мерки, научни изследвания и мерки за подобряване на административния капацитет и управлението на дейностите по политиката по ограничаване изменението на климата; повишаване информираността на широката общественост по въпроси, свързани с изменението на климата; насърчаване на преход към видове транспорт с ниски емисии и обществен транспорт; мерки, насочени към подобряване на енергийната ефективност и изолацията на жилищата или към предоставяне на финансова помощ за преодоляване на социалните последици от увеличаване цената на електроенергията за домакинства с ниски и средни доходи, както и мерки за насърчаване използването на енергия от възобновяеми енергийни източници от домакинствата за покриване на лични нужди.



Европейски съюз



ОПАК. Експерти в действие



Европейски социален фонд
Инвестиции в хората

Списък Фигури

Фигура 1. Природо-географско положение.	12
Фигура 2. Пространствено разпределение на заятените територии.	19
Фигура 3. Пространствено разпределение на недвижими културни ценности в териториалния обхват на община Камено.	23
Фигура 4. Транспортна инфраструктура	59
Фигура 5. Йерархична система от градове-центрове, Национална стратегия за регионално развитие на Република България.	65
Фигура 6. Селищна мрежа на община Камено.	67
Фигура 7. Полюси и оси на развитие, Национална Стратегия за регионално развитие.	68
Фигура 8. Структура на Общинска администрация – Камено, източник – официална интернет страница на общината.	88

Списък Таблици

Таблица 1. Обитавани жилища по наличие на канализация и местонамиране	61
Таблица 2. Обитавани жилища по източник на водоснабдяване и местонамиране	61
Таблица 3. Осигуреност на обитаваните жилища с кабелна телевизия, сателитна антена, компютър и достъп до интернет, източник: НСИ	63
Таблица 4. Жилищни сгради по период на построяване	70
Таблица 5. Жилищни сгради по конструкция на сградата.	71
Таблица 6. Основни характеристики на жилищата.	72
Таблица 7. Жилищни сгради по вид на сградата, източник: НСИ	73